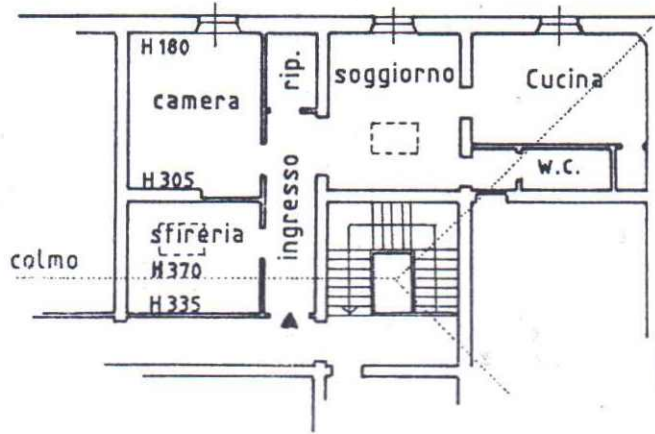




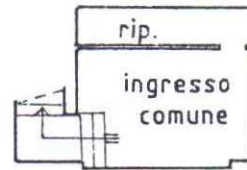
LIBRE  
200  
civ. 1

Planimetria di u.i.u. in Comune di MONTERIGGIONI (SI)..... via Chiantigiana



PIANO TERZO (sottotetto)

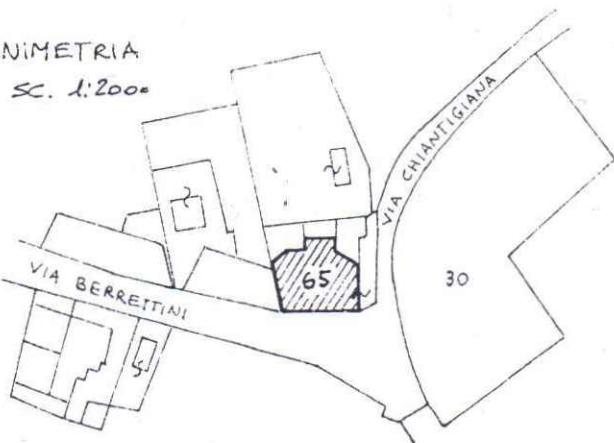
via chiantigiana



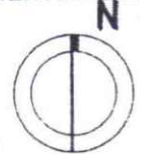
PIANO TERRA

via chiantigiana

PLANIMETRIA  
Sc. 1:2000



ORIENTAMENTO



SCALA DI 1:200

Dichiarazione di N.C.   
Denuncia di variazione

Compilata dal **Geom. Casini Renzo**  
(Titolo, cognome e nome)

RISERVATO ALL'UFFICIO

Identificativi catastali  
F. 1  
n. 65 sub 18

Iscritto all'albo dei **Geometri**  
della provincia di **Siena** n. 806

data **28 DIC. 1999**

Firma

