

MODULARIO  
a. r. n. 497



MINISTERO DELLE FINANZE  
DIPARTIMENTO DEL TERRITORIO

**CATASTO EDILIZIO URBANO** (RDL 13-4-1939, n. 652)

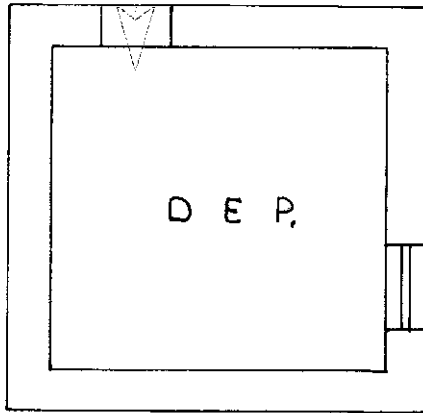
MOD. BN (CEU)

IIRF  
200

Planimetria di u.i.u. in Comune di PIRAINO (UGCY) via C.da Cicia

civ. ....

Terreno stessa Ditta



Terreno stessa  
Ditta

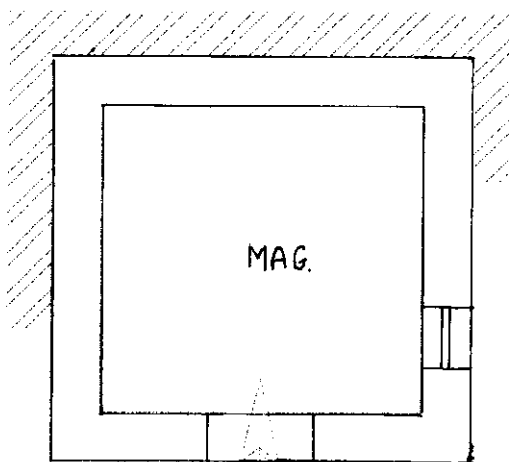
Terreno stessa  
Ditta

Hm=3,55

Terreno stessa Ditta

**PIANTA PIANO TERRA**

Terreno stessa Ditta



Terreno stessa  
Ditta

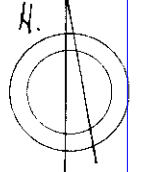
Terreno stessa  
Ditta

H=2,50

Terreno stessa Ditta

**PIANTA PIANO 1° SOTTOSTRADA**

ORIENTAMENTO



SCALA DI 1:100

Catasto dei Fabbricati - Situazione al 04/10/2021 - Comune di PIRAINO (G699) - < Foglio: 16 - Particella: 716 - Subalterno: 0 >  
CONTRADA CICIA piano: S1-T;

Ultima planimetria in atti

Data presentazione: 25/05/1999 - Data: 04/10/2021 - n. T224948 - Richiedente: GRDSVT54A12G699F  
Totale scala: 1va Formato di acquisizione: A4 (210x297) Formato stampa richiesto: A4 (210x297)

RISERVATO ALL'UFFICIO

Identificativi catastali

Iscritto all'albo dei GEOMETRI

F. 16

HERLINA FIN DARE CARL  
MECCILIO 2724

PIRAINO