

MODULARIO  
rig. rend. 497

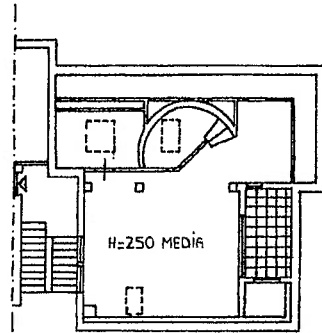


MINISTERO DELLE FINANZE  
DIREZIONE GENERALE DEL CATASTO E DEI SS.TT.EE.  
**CATASTO EDILIZIO URBANO** (RDL 13-4-1939, n. 652)

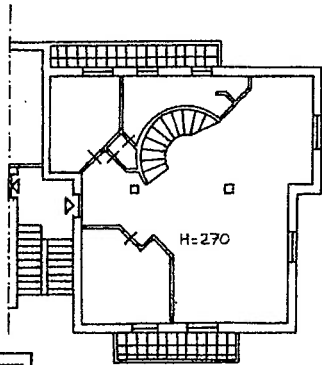
MOD. BN (CEU)

LIRE  
250

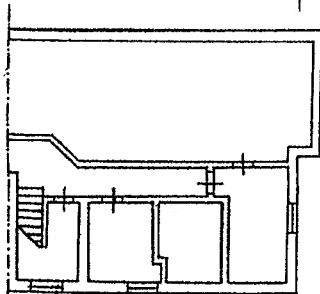
Planimetria di u.i.u. in Comune di CARUGO..... via DON CARLO GNOCCHI..... civ.....



SOTTO TETTO



PIANO PRIMO



PIANO CANTINA

ORIENTAMENTO



SCALA DI 1:200

Dichiarazione di N.C.   
denuncia di variazione   
Identificativi catastali  
9  
478 sub. 13

Compilata dall'ING. VIANO MASSIMO.....  
(Titolo, cognome e nome)  
Iscritto all'albo degli INGEGNERI.....  
della provincia di COMO..... n. 1387...  
data ..... Firma *U. Viano*

RISERVATO ALL'UFFICIO

56

10 metri