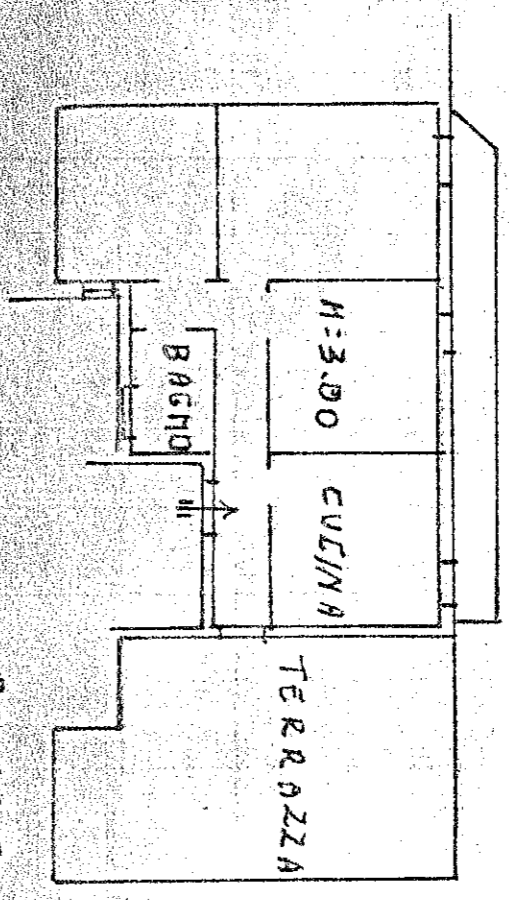


STUDIO TECNICO
Geom. CIVILINO
Via XX Aprile, 71
CROTONE (CZ)

ACCERTAMENTO GENERALE DELLA
PROPR. ETÀ IMMOBILIARE URBANA
Legge 11 agosto 1939, n. 1249 mo-
dificata ~~1948~~ n. 1948, n. 514
di Crotone COMUNE
Taloncino di riscontro
DELLA
SCHEDA NUMERO
C
12-2-1870
N° 0360976
V 126

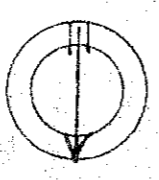
AVVERTENZA: Il presente
taloncino deve essere incollato a
cura del dichiarante sulla plani-
metria (riprodurrante la unità im-
mobiliare denunciata con la pre-
sente scheda) da presentare al
prov. art. 133 n. 652.



BONARRIS
PINO MARIÒ

PIANO
TRAV. ATTILIO
LIBERTÀ


ORIENTAMENTO



SCALA DI 1:200

SPAZIO RISERVATO PER LE ANNOTAZIONI D'UFFICIO

DATA
PROF. N°



Compilata dal GEOMETRA A
(Titolo, nome e cognome del tecnico)
OLIVERIO DOMENICO
Iscritto all'Albo dei GEOMETRI
della Provincia di CATANZARO
DATA CRITONE, 21 10-2-1970
Firma: IL GEOMETRA
(Oliverio Domenico)



LIRE
250

Planimetria di u.i.u. in Comune di **CROTONE** via **LIBERTA'** civ. **36**

VARIAZIONE PER AMPLIAMENTO

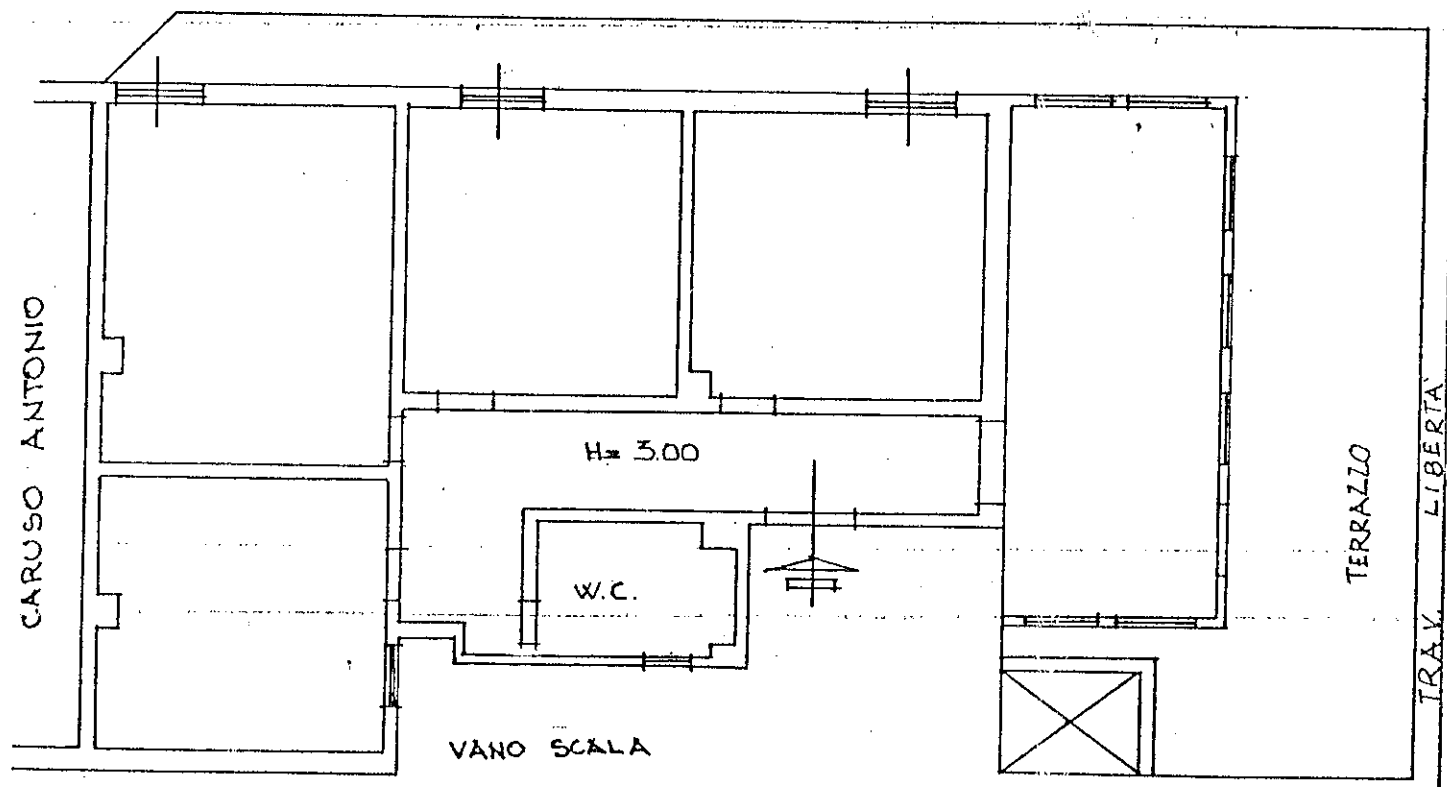
PIANO ATTICO

UFFICIO TECNICO ENERGIATO DI CATANZARO
IMPOSTA DI BOLLO ASSOLTA
IN EURO VIRTUALE
AUTORIZZAZIONE DELL'INTENDENZA
DI CATANZARO
19 SETTEMBRE 1987

Protocollo n. **831**

Riscosse lire **5400**

STRADA COMUNALE



Si rilascia la presente copia della planimetria, prelevata dall'Ufficio facendo salva la responsabilità dell'Amministrazione, non essendo stata ancora effettuato il relativo accertamento.

BONARIO
FINO MARIO.

VIA LIBERTA'
CATANZARO 12 GEN. 1990

ORIENTAMENTO



SCALA DI 1:100



P. IL PRIMO DIRIGENTE
(Dr. Ing. *[Signature]*)
IL CAPO DELLA IV SEZIONE
(Sacco geom. Raffaele)

Dichiarazione di N.C.
Renuncia di variazione
Identificativi catastali
45/A
456 sub. 32
INTERNO 20

Compilata da **COZZOLINO**
MARIO (cognome e nome)
Iscritto all'albo degli INGEGNERI
della provincia di **CATANZARO** n. **482**
data **19.12.1989** Firma *[Signature]*

RISERVATO ALL'UFFICIO
2309
89