

**Agenzia del Territorio
CATASTO FABBRICATI
Ufficio Provinciale di
Bergamo**

Dichiarazione protocollo n. BG0201548 del 18/06/2009

Planimetria di u.i.u. in Comune di Costa Di Serina

Via La Valle

civ. 45

Identificativi Catastali:

Sezione: TA

Foglio: 11

Particella: 956

Subalterno: 704

Compilata da:
Carrara Paolo Emilio

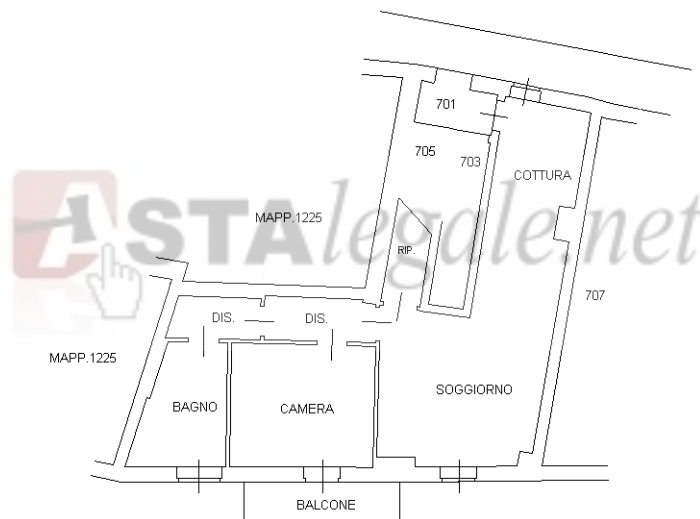
Iscritto all'albo:
Geometri

Prov. Bergamo

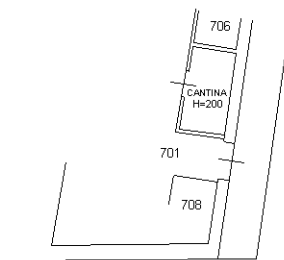
N. 3030

Scheda n. 1

Scala 1:200



PIANTA PIANO SECONDO H=250



PIANTA PIANO TERRA



Catasto dei Fabbricati - Situazione al 31/03/2019 - Comune di COSTA SERINA (D111) - < Sez.Urb.: TA - Foglio: 11 - Particella: 956 - Subalterno: 704 >
VIA LA VALLE n. 45 piano: T-2;

Ultima planimetria in atti

Data: 31/03/2019 - n. T7132 - Richiedente: CPRRRT61E28F704T

Totale schede: 1 - Formato di acquisizione: A4(210x297) - Formato stampa richiesto: A4(210x297)

**Agenzia del Territorio
CATASTO FABBRICATI
Ufficio Provinciale di
Bergamo**

Dichiarazione protocollo n. BG0219642 del 02/07/2010

Planimetria di u.i.u. in Comune di Costa Di Serina

Via La Valle

civ. SN

Identificativi Catastali:

Sezione: TA

Foglio: 7

Particella: 3427

Subalterno: 4

Compilata da:
Carrara Paolo Emilio

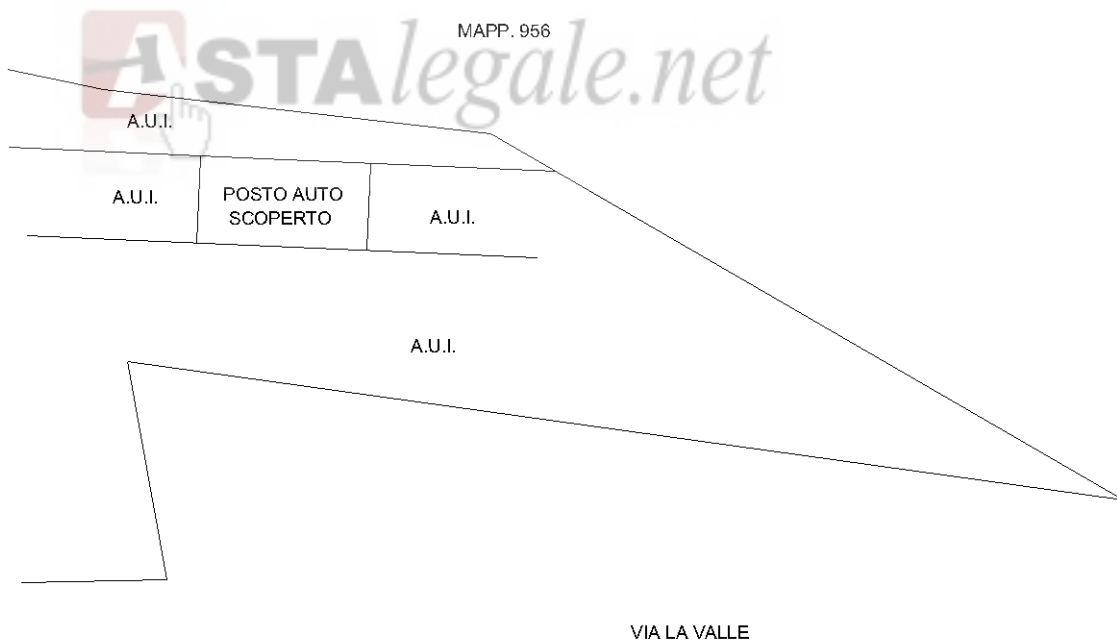
Iscritto all'albo:
Geometri

Prov. Bergamo

N. 3030

Scheda n. 1

Scala 1:200



PIANTA PIANO TERRA



Ultima planimetria in atti

Data: 31/03/2019 - n. T7203 - Richiedente: CPRRRT61E28F704T

Totale schede: 1 - Formato di acquisizione: A4(210x297) - Formato stampa richiesto: A4(210x297)

Catasto dei Fabbricati - Situazione al 31/03/2019 - Comune di COSTA SERINA (D111) - < Sez.Urb.: TA - Foglio: 7 - Particella: 3427 - Subalterno: 4 >
VIA LA VALLE n. SN piano: T;

**Agenzia del Territorio
CATASTO FABBRICATI
Ufficio Provinciale di
Bergamo**

Dichiarazione protocollo n. BG0219642 del 02/07/2010

Planimetria di u.i.u. in Comune di Costa Di Serina

Via La Valle

civ. SN

Identificativi Catastali:

Sezione: TA

Foglio: 7

Particella: 3427

Subalterno: 10

Compilata da:

Carrara Paolo Emilio

Iscritto all'albo:

Geometri

Prov. Bergamo

N. 3030

Scheda n. 1

Scala 1:200



Catasto dei Fabbricati - Situazione al 31/03/2019 - Comune di COSTA SERINA (D111) - < Sez.Urb.: TA - Foglio: 7 - Particella: 3427 - Subalterno: 10 >
VIA LA VALLE n. SN piano: T;

Ultima planimetria in atti