

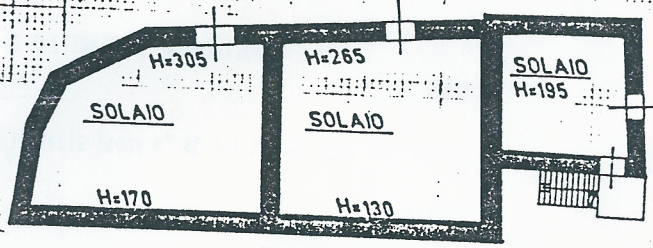


CATASTO EDILIZIO URBANO (RDL 13-4-1939, n. 652)

LIRE 385

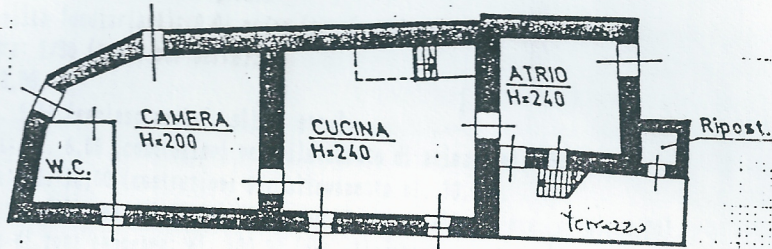
animitria di u.i.u. in Comune di ARDENNO ..... via ..... civ. ....

PIANO PRIMO

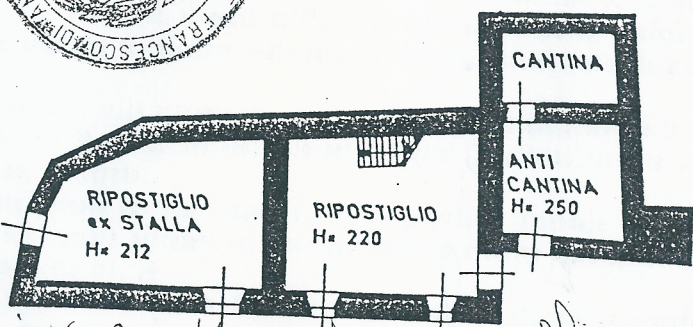


COPIA

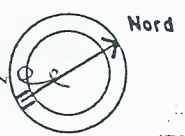
PIANO TERRA



PIANO INTERRATO



ORIENTAMENTO



*Handwritten signature*



*Handwritten signatures: Giancarlo Fiorini Margherita, Emanuele...*

*Handwritten signature: Francesco...*

Dichiarazione di N.C.   
Denuncia di variazione

Identificativi catastali  
F. 45  
n. 202 sub.  
ex sub. 1-2-3. Rurale.

Compilata dal Geom. FANCHETTI ORLANDO  
(Titolo, cognome e nome)

Iscritto all'albo dei GEOMETRI  
della provincia di SONDRIO n. 671  
data 24 GIU. 1993 Firma *[Signature]*



SCALA DI 1:200  
UFFICIO TECNICO CATASTALE  
RISERVATO ALL'UFFICIO

05052 24 VI 93  
NUOVO CATASTO URBANO