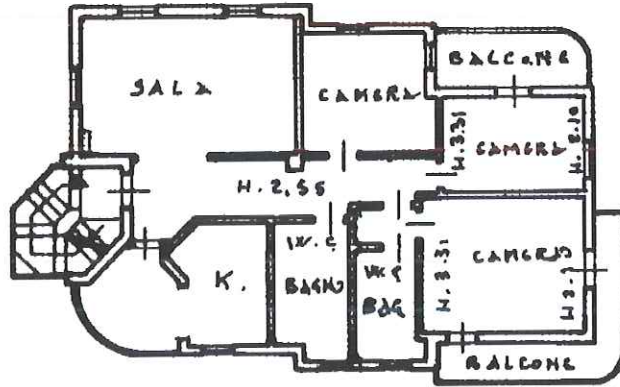
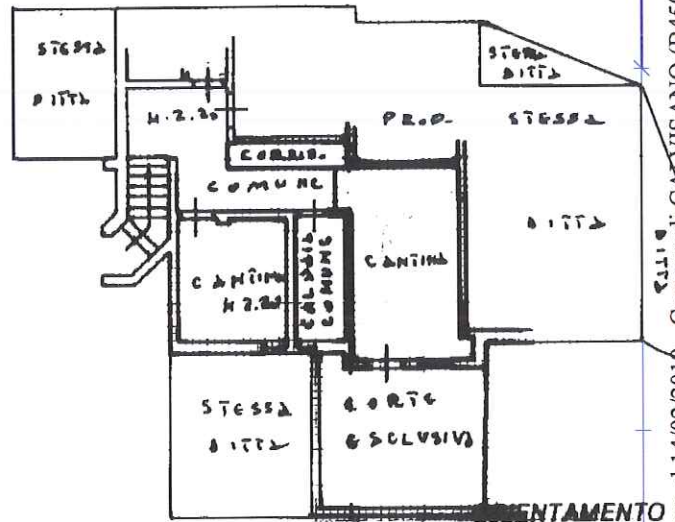


Planimetria di u.i.u. in Comune di CALVISANO via BRESCIA civ. 10

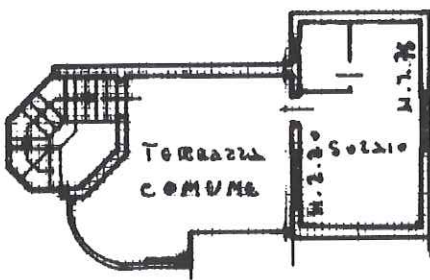
PIANO PRIMO



PIANO SEMINTERRATO



PIANO SECONDO



SCALA DI 1:20

Roma - Istituto Poligrafico e Zecca dello Stato - P.V.

Dichiarazione di N.C.   
Denuncia di variazione

Compilata dal GEOMETRA  
VIGALIO SERGIO  
(Titolo, cognome e nome)  
Iscritto all'albo dei GEOMETRI  
BRESCIA n. 958  
della provincia di

RISERVATO ALL'UFFICIO

Identificativi catastali  
Ultima planimetria in atti

Data presentazione: 26/06/1998 - Data: 14/02/2019 - n. T123954 - Richiedente: BRCMHL82B11C618R  
Totale schede: 1 - Formato di acquisizione: A4(210x297) - Formato stampa richiesto: A4(210x297)

Catasto dei fabbricati - Situazione al 14/02/2019 - Comune di CALVISANO (B450) - Foglio: 25 - Particella: 162 - Subalterno: 3 >  
VIA BRESCIA n. 10 piano: 1-2-S1

MODULARIO  
F. rig. rend. 497



MINISTERO DELLE FINANZE  
DIREZIONE GENERALE DEL CATASTO E DEI SS.TT.EE.

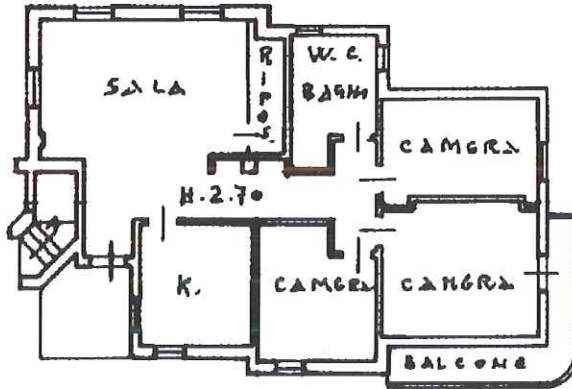
MOD. BN (CEU)

**CATASTO EDILIZIO URBANO** (RDL 13-4-1939, n. 652)

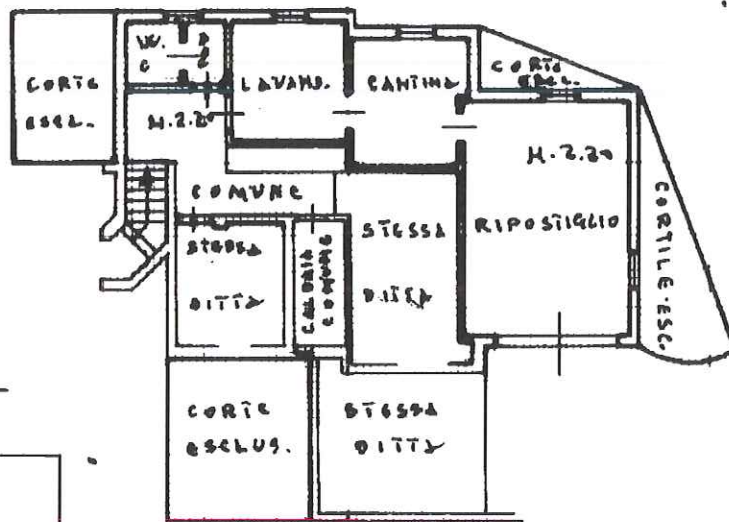
LIRE  
250

Planimetria di u.i.u. in Comune di CALVISANO via BRESCIA civ. 10

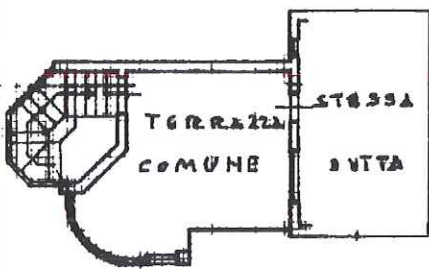
PIANO RIALZATO



PIANO SEMINTERRATO



PIANO SECONDO



ORIENTAMENTO



SCALA DI 1:1000

Catasto di Fabbricati - Situazione al 14/02/2019 - Comune di CALVISANO (B4401) - < Sez.Urb.: NCT - Foglio: 25 - Particella: 162 - Subalterno: 2 >  
VIA BRESCIA n. 10 piano: T-S1

Dichiarazione di N.C.   
Denuncia di variazione

Compilata dal GEOMETRA VIGALIO SERGIO  
(Titolo, cognome e nome)

RISERVATO ALL'UFFICIO

Ultima planimetria in atti  
Identificativi catastali

Iscritto all'albo dei GEOMETRI  
della provincia di BRESCIA n. 23058 Richiedente: BRCMHL82B11C618R  
data 05-05-1978 Firma [Signature] Formato stampa richiesto: A4(210x297)

Data presentazione: 26/06/1998 - Data: 14/02/2019 - n. T123953 - Richiedente: BRCMHL82B11C618R  
Totale s.l.c.: 1, sub 2 di acquisizione: A4(210x297)

MODULARIO  
F. rig. rend. 407



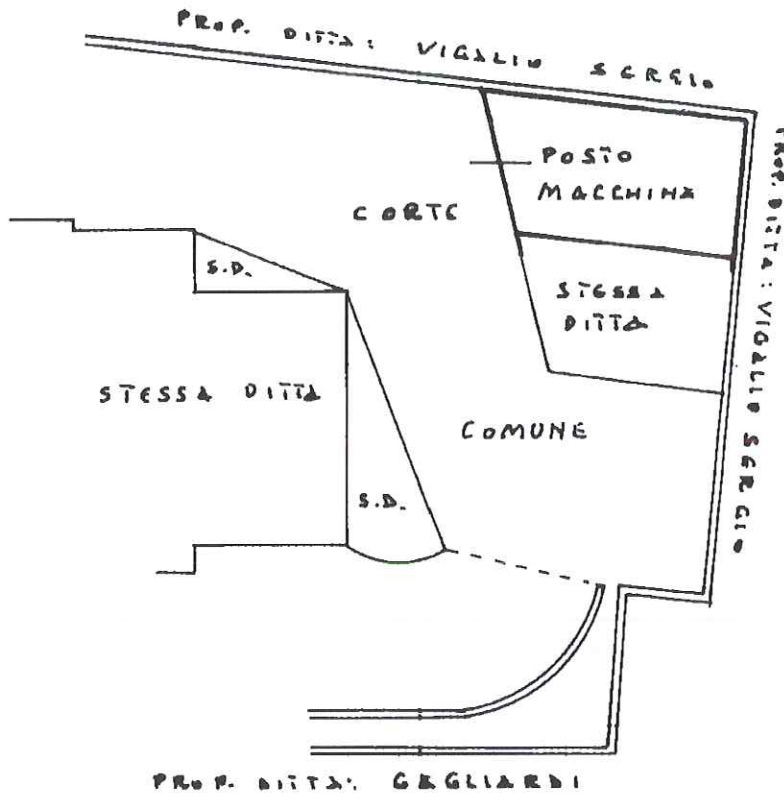
MINISTERO DELLE FINANZE  
DIREZIONE GENERALE DEL CATASTO E DEI SS.TT.EE.  
**CATASTO EDILIZIO URBANO** (RDL 13-4-1939, n. 652)

MOD. BN (CEU)

LIRE  
250

Planimetria di u.i.u. in Comune di **CALVISANO** via **BRESCIA** civ. **10**

PIANO TERRA



ORIENTAMENTO



SCALA DI 1:200

Roma - Istituto Poligrafico a Zecca dello Stato - P.V.

Catasto di Fabbricati - Situazione al 14/02/2019 - Comune di CALVISANO (B450) - < Sez.Urb.: NCT - Foglio: 25 - Particella: 162 - Subalterno: 4 >  
VIA BRESCIA n. 10 piano: 1.

Dichiarazione di N.C.   
Denuncia di variazione

Compilata dal **GEOMETRA**  
**VIGALIO SERGIO**  
(Titolo, cognome e nome)

RISERVATO ALL'UFFICIO

Ultima planimetria in atti  
Identificativi catastali  
Data presentazione: 26/06/1998 - Data: 14/02/2019 - n. T123955 - Richiedente: BRCMHL82B11C618R  
Totale fogli: 4 - Formato di acquisizione: A4(210x297) - Formato stampa richiesto: A4(210x297)  
data **05-05-1998** Firma *[Signature]*

Ultima planimetria in atti  
Identificativi catastali

Data presentazione: 26/06/1998 - Data: 14/02/2019 - n. T123955 - Richiedente: BRCMHL82B11C618R  
Totale fogli: 4 - Formato di acquisizione: A4(210x297) - Formato stampa richiesto: A4(210x297)  
data **05-05-1998** Firma *[Signature]*