

MOD. ARIQ
1. reg. minist. 487



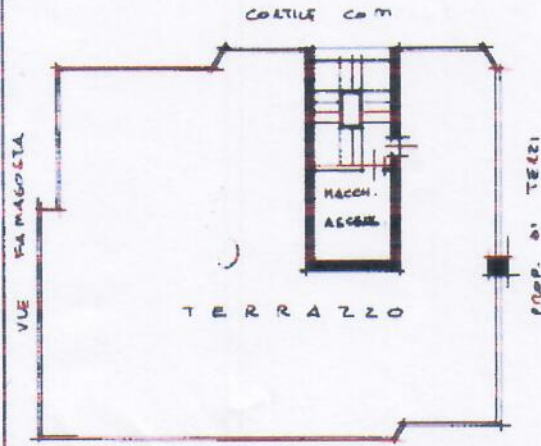
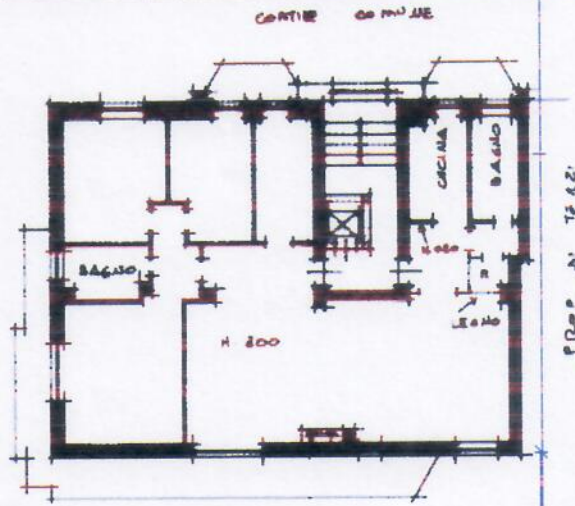
MINISTERO DELLE FINANZE
DIREZIONE GENERALE DEL CATASTO E DEI SS TT. EE.
CATASTO EDILIZIO URBANO (RDL 13-4-1939, n. 652)

MOD. BN ICEU

LIR
250

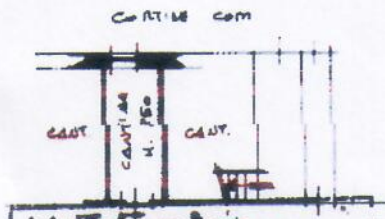
Planimetria di u. u. n. Comune di MILANO via Ca. FA M A G O S T A CIV. 28

PIANO SETTIMO



PIANO OTTAVO

SOTTERRANEO



ORIENTAMENTO



SCALA DI 1/200

Calcolo dei fabbricati - Situazione al 13/06/2014 - Comune di MILANO (L. 405) - Foglio: 576 - Particella: 189 - Subalterno: 38

Dichiarazione di N.C.
Dichiarazione di variazione

Compilate dal Geo. M. Villa (Titolo: cognome e nome)

Data presentazione: 16-03-1989 - Data: 13-06-2014 - n. T353641 - Richiedente: FRNCR078E52F205Z
Formato di acquisizione: A4(210x297) - Formato di stampa: A4(210x297)
della provincia di MILANO
n. 189 sub. 38
data 15-3-89 Firma O. De Vito