

**Agenzia del Territorio
CATASTO FABBRICATI
Ufficio Provinciale di
Lecco**

Dichiarazione protocollo n. 000092602 del 26/08/2002

Planimetria di u.i.u. in Comune di Bosisio Parini

Via Caminanz

civ. 3

Identificativi Catastali:

Sezione:
Foglio: 6
Particella: 3727
Subalterno: 713

Compilata da:
Beccalli Attilio
Iscritto all'albo:
Geometri

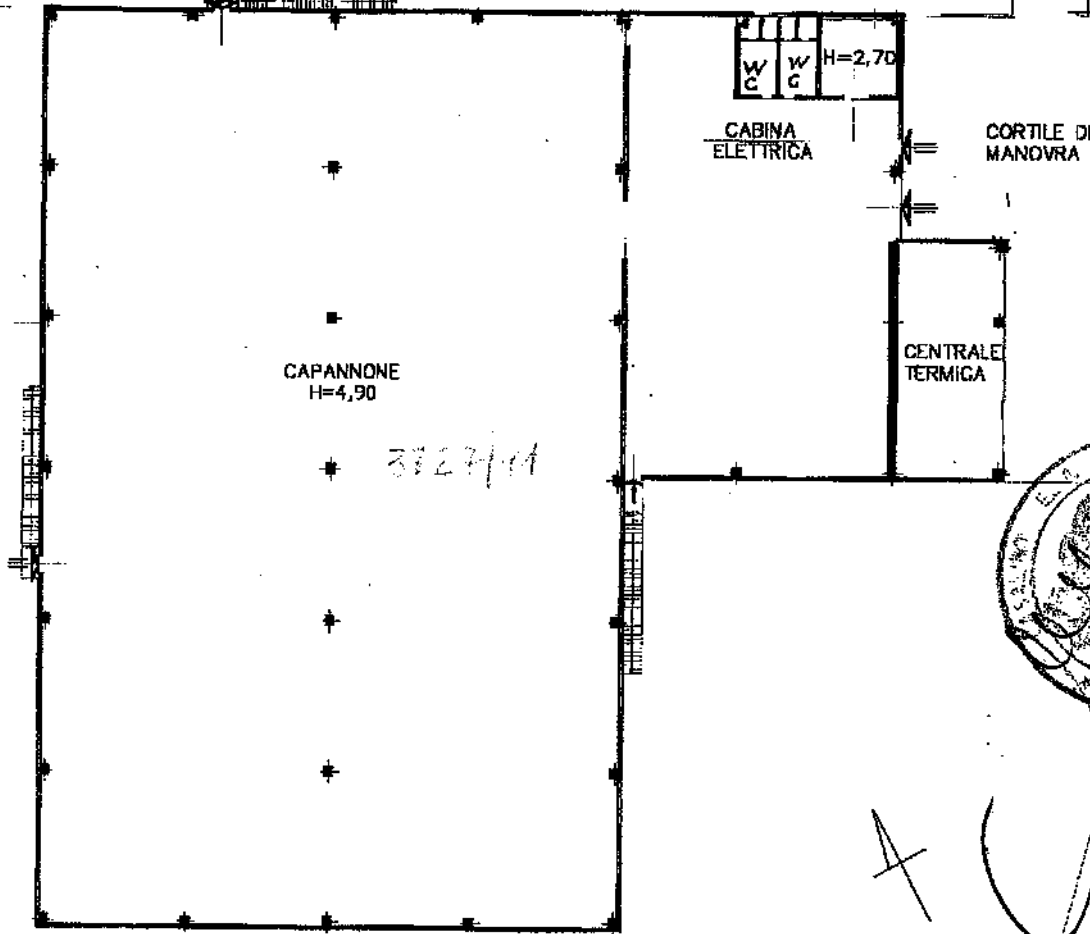
Prov. Lecco

N. 73

Scheda n. 1

Scala 1:500

RAMPA DI ACCESSO
AL PIANO PRIMO



PIANO PRIMO

RAMPA DI ACCESSO
AL PIANO PRIMO

PIANO TERRA

DEPOS.	DEPOS.	DEPOSITO	DEPOSITO	DEPOSITO	DEPOSITO	DEPOSITO
H. 1,92	H. 1,92	Hm. 2,10	Hm. 2,85	Hm. 3,55	Hm. 4,30	Hm. 4,85


OFFICINA
H. 5,20

CABINA
ENEL n. 250

PIANO TERRA

ALTRA UNITA'
IMMOBILIARE

DEPOSITO
H. 5,20



PIANO TERRA

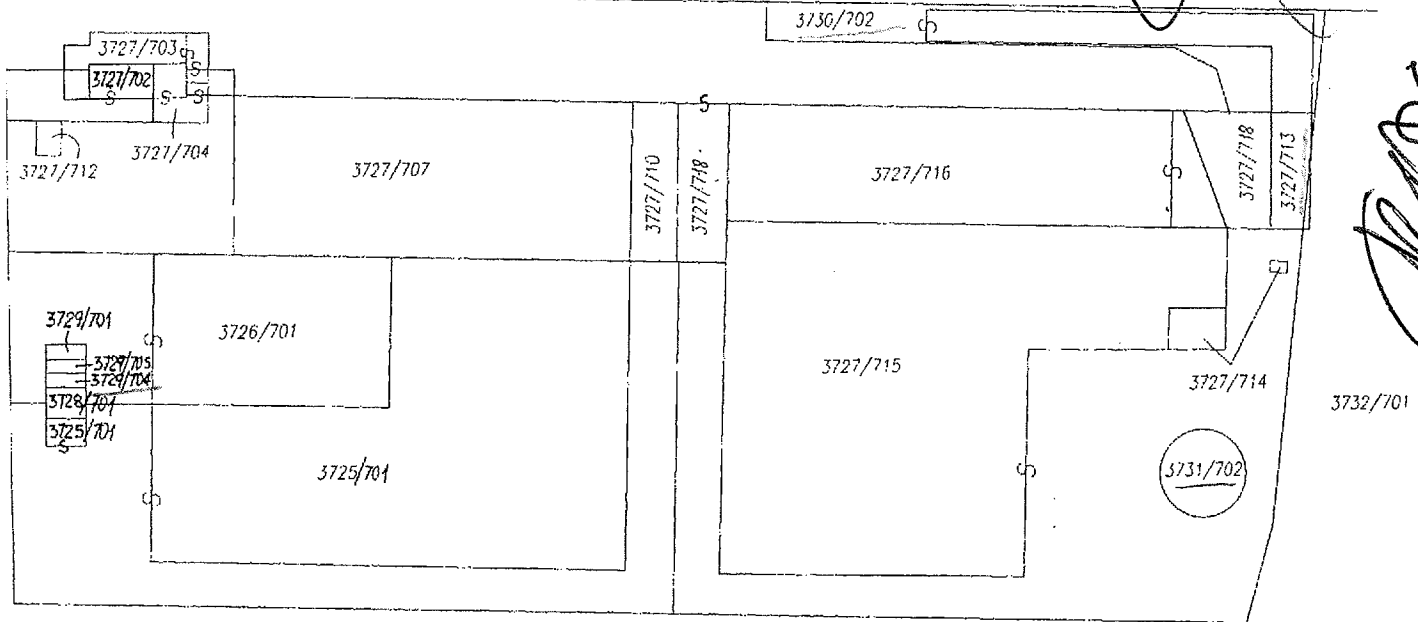
ultima planimetria in atti

Agenzia del Territorio
CATASTO FABBRICATI
Ufficio Provinciale di
Lecco

ELABORATO PLANIMETRICO

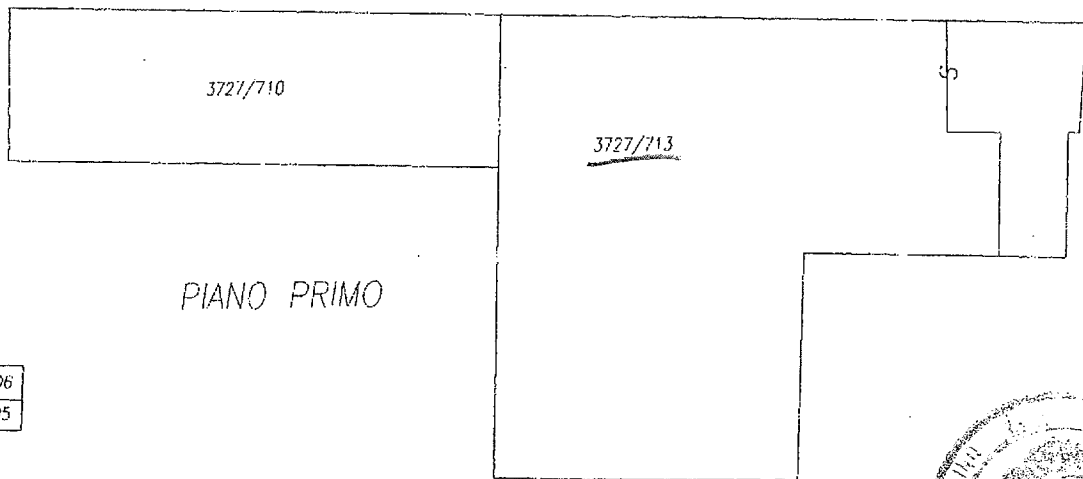
compilato da:
Boccali Attilio
scritto all'albo:
Geometri
Prov. Lecco N. 73

Municipalità di Bosisio Parini Protocollo n. 000092608 del 26/08/2002
Foglio: 6 Particella: 3727 Tipo Mappale n. del
Ripartizione grafica dei subalterni Scala 1 : 500

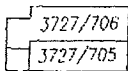


Handwritten signature

PIANO TERRA



PIANO PRIMO



na planimetria in atti

