

MINISTERO DELLE FINANZE

DIREZIONE GENERALE DEL CATASTO E DEI SERVIZI IMMOBILIARI

ACERTAMENTO GENERALE DELLA PROPRIETA' IMMOBILIARE URBANA

(R. DECRETO LEGGE 13 APRILE 1939 N. 662)

Planimetria degli immobili urbani denunciati con la Scheda N.°

Comune *Fara S. Martino*

Ditta *"Belli Nicola di Luigi e Fratelli"*

Via *Casimiro Gentile*

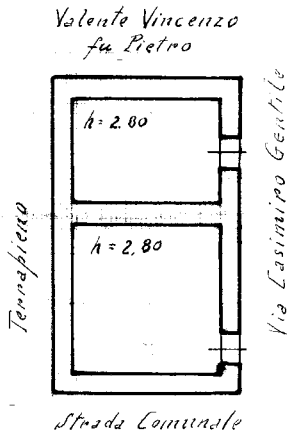
Segnare cognome, nome, paternità del proprietario, il catastale

ACERTAMENTO GENERALE DELLA PROPRIETA' IMMOBILIARE URBANA
 R. D. L. 13 APRILE 1939 N. 662

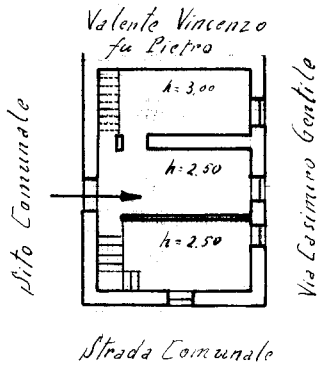
COMUNE
 di FARA S. MARTINO

Talloncino di riscontro
 DELLA
 SCHEDA NUMERO
21466597

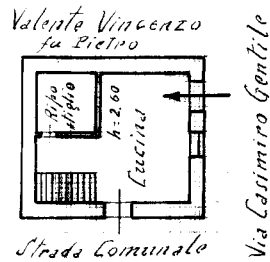
AVVERTENZE: Il presente talloncino deve essere incollato a cura del dichiarante sulla planimetria (tipografica o la copia immobiliare con nota con la presente scheda) da presentare ai sensi dell'articolo 2 del R. D. L. 13 aprile 1939 N. 662.



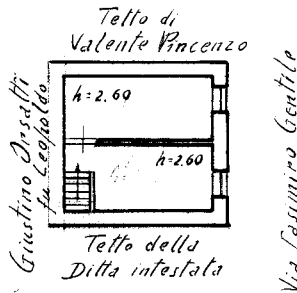
p. 1



p. 2

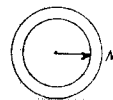


p. 1



p. 3

ORIENTAMENTO



SCALA di 1: 200

Compilata da:

Geom. Felice Abella

(Titolo, nome e cognome del tecnico)

Iscritto all'Albo dei Geometri della Provincia di *Chieti*

Firma *[Signature]*

Data: 18-11-1939