



CITTA' DI NETTUNO

PROVINCIA DI ROMA

Codice Fiscale 02910€20584 - Partita I.V.A. N. 01133581007

Viale G. Matteotti, 37 00048 - NETTUNO (RM)

www.comune.nettuno.roma.it

AREA URBANISTICA ED ASSETTO DEL TERRITORIO

- Sportello Unico dell'Edilizia - tel. 0698889433/434 - Via Scipione Borghese snc - email ufficio.urbanistica@comune.nettuno.roma.it

Prot. 545 Del 19 06 2014

MAIOZZI ENRICO
VIA S. BORGHESE
00048 NETTUNO

OGGETTO : Determinazione oneri concessori e oblazione per abusivismo edilizio.

Riferimento pratica N. 1350 L. 326/03 - L.R. 12/04

DISPONE

OBLAZIONE € 19.594,89 (comprensivo d'interessi)

50% da versare sul c.c.p. n. 255000 di € 9.797,45
intestato ad "Posta Italiane s.p.a. - Oblazione
Abusivismo edilizio
50% da versare al comune di € 9.797,45

OBLAZIONE REGIONE LAZIO € 1.768,09 da versare sul c.c.p. n. 785014

CONTRIBUTO DI COSTRUZIONE € 29.068,13 (comprensivo d'interessi) da versare al comune

Diritti Segreteria € 200,00

Diritti Istruttori € 100,00

IL DIRIGENTE AREA URBANISTICA
Arch. Vincenzo DIANA

Nettuno li

MODULARIO
F. rig. rend. 497



MINISTERO DELLE FINANZE
DIPARTIMENTO DEL TERRITORIO
CATASTO EDILIZIO URBANO (RDL 13-4-1939, n. 652)

MOD. **EN** (CEU)

LIRE
200

Planimetria di u.i.u. in Comune di **NETTUNO** via **Torre del Monumento** civ. **s.n.c.**

**MAGAZZINO
PIANO TERRA**

Distacco stessa Proprietà

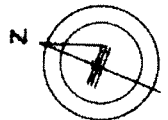
H=3,05 mt.

*7206
1
Messa*

01 000 2700 00 20 00

Distacco Sub. 3

ORIENTAMENTO



SCALA DI 1:100

Dichiarazione di N.C.
Denuncia di variazione
Ultima planimetria in atti

Compilata dal **Geometra**
ZAZZA Marco
(Titolo, cognome e nome)

RISERVATO ALL'UFFICIO

Data presentazione: 01/12/2000 - Data: 06/02/2019 - n. T296229 - Richiedente: MNSSMN92H09H501R
Totale schede: 1 - Formato di acquisizione: A4(210x297) - Formato di stampa: A4(210x297)
n. **891** sub. **2** della provincia di **RM**

data **16-10-2000** Firma *[Signature]*

Catasto dei Fabbricati - Situazione al 06/02/2019 - Comune di NETTUNO (F880) - < Foglio: 5 - Particella: 891 - Subalterno: 2 >
VIA TORRE DEL MONUMENTO SNC piano: P.

**Agenzia del Territorio
CATASTO FABBRICATI
Ufficio Provinciale di
Roma**

Dichiarazione protocollo n. RM1458598del 08/10/2009

Planimetria di u.i.u. in Comune di Nettuno

Via Torre Del Monumento

oiv.

Identificativi Catastali:

Sezione:

Foglio: 5

Particella: 891

Subalterno: 501

Compilata da:

Ciamarra Beniamino

Iscritto all'albo:
Architetti

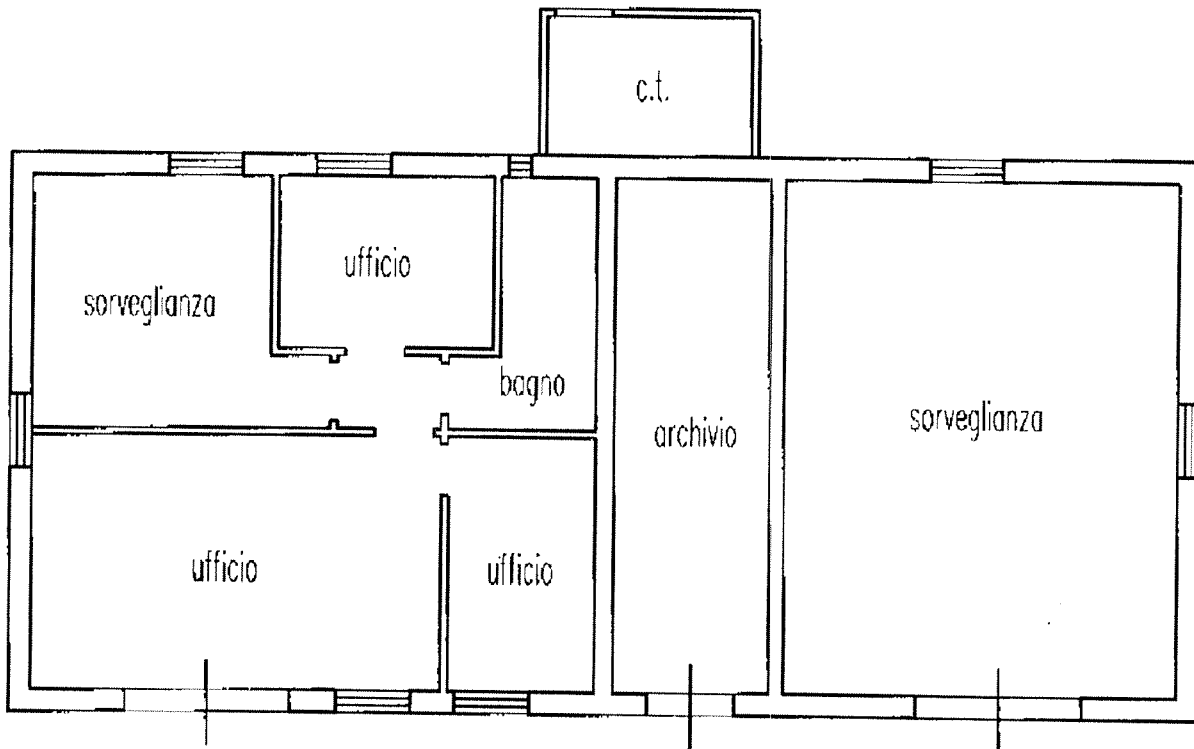
Prov. Roma

N. 6192

Scheda n. 1

Scala 1:100

UFFICIO piano terra h = 3.05



Ultima planimetria in atti

Data: 06/02/2019 - n. T296233 - Richiedente: MNSSMN92H09H501R

Totale schede: 1 - Formato di acquisizione: A4(210x297) - Formato stampa richiesto: A4(210x297)

MODULARIO
F. rig. rend. 487



MINISTERO DELLE FINANZE
DIPARTIMENTO DEL TERRITORIO

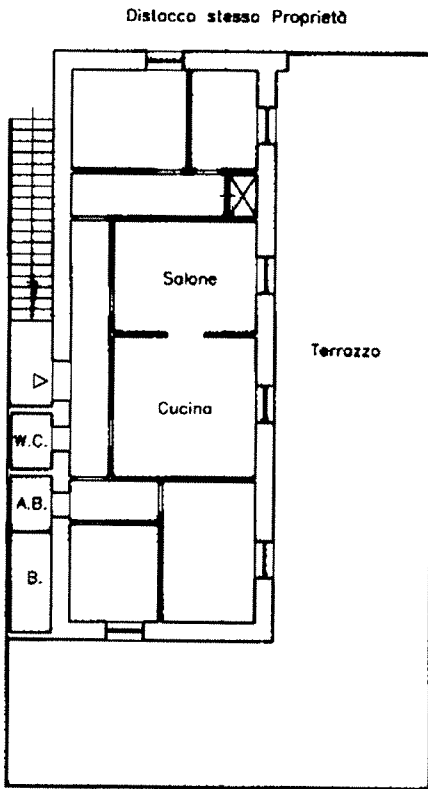
CATASTO EDILIZIO URBANO (RDL 13-4-1939, n. 652)

MOD. **BN** (CEU)

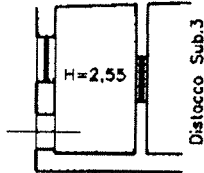
LIRE
200

Planimetria di u.i.u. in Comune di **NETTUNO** via **Torre del Monumento**

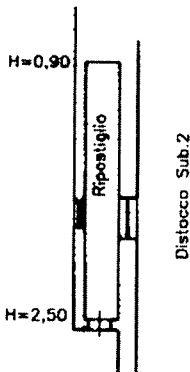
civ. **s.n.c.**



ABITAZIONE
PIANO PRIMO
H = 3,00 mt.

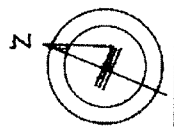


CANTINA
PIANO TERRA



PIANO TERRA

ORIENTAMENTO



SCALA DI 1:200

Dichiarazione di N.C.
Denuncia di variazione
Ultima planimetria in atti

Compilata dal **Geometra**
ZAZZA Marco
(Titolo, cognome e nome)

RISERVATO ALL'UFFICIO

Data presentazione: 01/12/2000 - Data: 06/02/2019 - n. T296232 - Richiedente: MNSSMN92H09H501R
Totale schede: 1 - Formato di acquisizione: A4(210x297) - Formato stampato: A4(210x297)
n. **891** sub. **5**

data **16-10-2000** Firma **[Signature]**

Catasto dei Fabbricati - Situazione al 06/02/2019 - Comune di NETTUNO (F880) - < Foglio: 5 - Particella: 891 - Subalterno: 5 >
VIA TORRE DEL MONUMENTO SNC piano: T.1

MODULARIO
F. rig. rend. 497



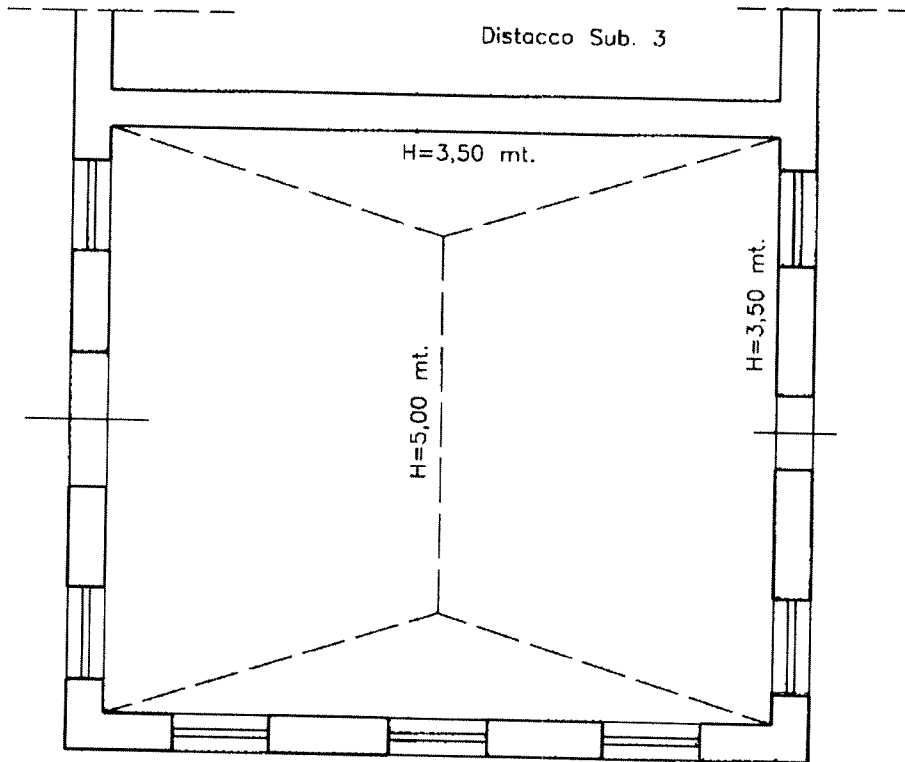
MINISTERO DELLE FINANZE
DIPARTIMENTO DEL TERRITORIO
CATASTO EDILIZIO URBANO (RDL 13-4-1939, n. 652)

MOD. **DM** (CEU)

LIRE
200

Planimetria di u.i.u. in Comune di NETTUNO via Terre del Monumento civ. s.n.c.

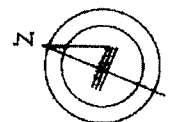
MAGAZZINO
PIANO TERRA



Distacco stessa Proprietà

R206
1
MASSO

ORIENTAMENTO



SCALA DI 1:100

01 12 2000 322908

Dichiarazione di N.C.
Denuncia di variazione
Ultima planimetria in atti

Compiuta dal Geometra
ZAZZA (Titolo, cognome e nome)
Marco

RISERVATO ALL'UFFICIO

Data presentazione: 01/12/2000 - Data: 06/02/2019 - n. T296231 - Richiedente: MNSSMN92H09H501R
Totale schede: 1 - Formato di acquisizione: A4(210x297) - stampato stampante: 6665
n. 891 sub. 4 data 16-10-2000 Firma [Signature]

MODULARIO
F. rg. rend. 497



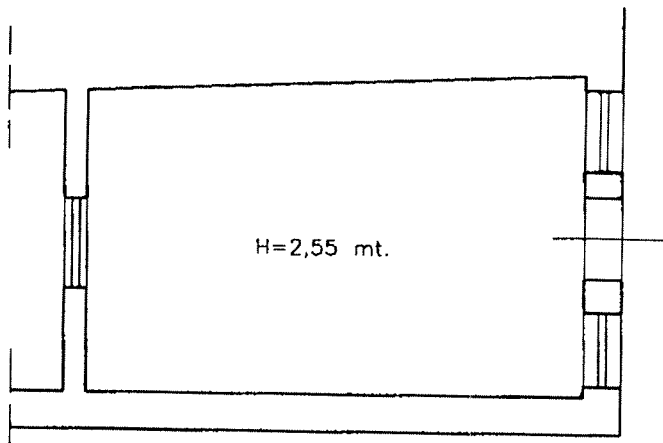
MINISTERO DELLE FINANZE
DIPARTIMENTO DEL TERRITORIO
CATASTO EDILIZIO URBANO (RDL 13-4-1939, n. 652)

MOD. **BN** (CEU)

LIRE
200

Planimetria di u.i.u. in Comune di **NETTUNO** via **Torre del Monumento** civ. **s.n.c.**

MAGAZZINO
PIANO TERRA

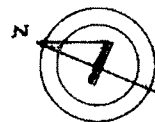


Distacco Sub. 4

Distacco stessa Proprietà

Flab
Rea

ORIENTAMENTO



SCALA DI 1:100

Rea - Istituto Poligrafico e Zecca dello Stato - P.V.

Dichiarazione di N.C.
Denuncia di variazione
Ultima planimetria in atti

Compiata dal **Geometra**
ZAZZA Marco
(Titolo, cognome e nome)

RISERVATO ALL'UFFICIO

Data presentazione: 01/12/2000 - Data: 06/02/2019 - n. T296230 - Richiedente: MNSSMN92H09H501R
Totale schede: 1 - Formato di acquisizione: A4(210x297) - n. **891** sub. **3**
data **16-10-2000** Firma *[Signature]*

Catasto dei Fabbricati - Situazione al 06/02/2019 - Comune di NETTUNO (F880) - < Foglio: 5 - Particella: 891 - Subalterno: 3 >
VIA TORRE DEL MONUMENTO SNC piano: T

10/11/20