

**Agenzia del Territorio
CATASTO FABBRICATI
Ufficio Provinciale di
Roma**

Dichiarazione protocollo n. RM1420200del 04/12/2007

Planimetria di u.i.u. in Comune di Anzio

Via Delle Cinque Miglia

civ. SNC

Identificativi Catastali:

Sezione:
Foglio: 7
Particella: 2232
Subalterno: 3

Compilata da:
Baldini Alessandro

Iscritto all'albo:
Geometri

Prov. ROMA

N. 7846

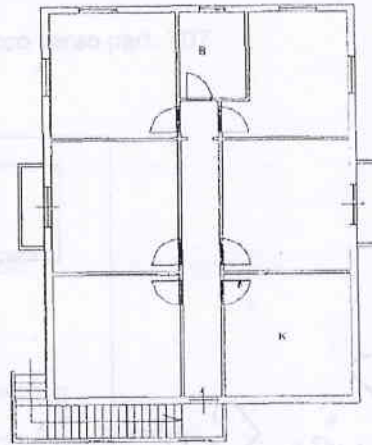
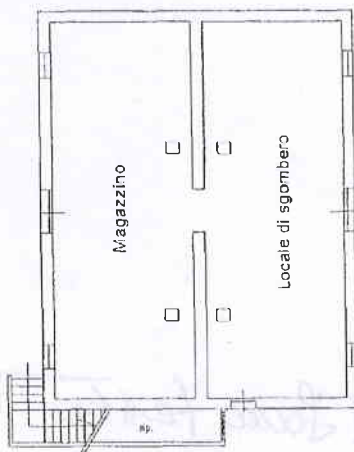
Scheda n. 1

Scala 1:200

ABITAZIONE

MAGAZZINI PIANO TERRA H= mt 3,00

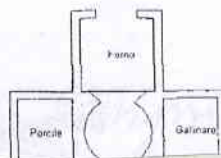
PIANO PRIMO H= mt 3,00



PIANO TERRA

PORCILE-GALLINARO-FORNO Hm = mt 2,60

MAGAZZINO Hm = mt 2,80



Abbricati - Situazione al 09/12/2014 - Comune di ANZIO (A323) - Foglio: 7 - Particella: 2232 - Subalterno: 3 - CINQUE MIGLIA SNC piano: T-1 interno: U;

P. F. V.