

**Agenzia del Territorio  
CATASTO FABBRICATI  
Ufficio Provinciale di  
Torino**

Dichiarazione protocollo n. TO0330757 del 22/05/2009

Planimetria di u.i.u. in Comune di Pralormo

Strada Della Fiorentina

civ. NC

Identificativi Catastali:

Sezione:

Foglio: 16

Particella: 339

Subalterno: 3

Compilata da:

Trincherò Enrico

Iscritto all'albo:

Geometri

Prov. Asti

N. 1181

Scheda n. 1

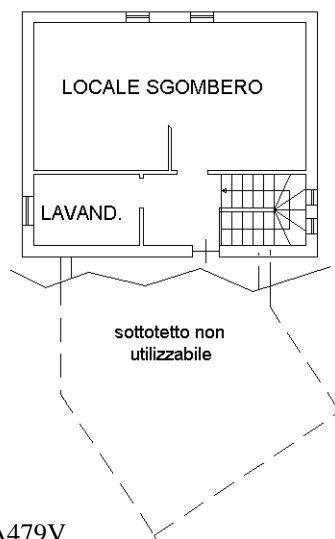
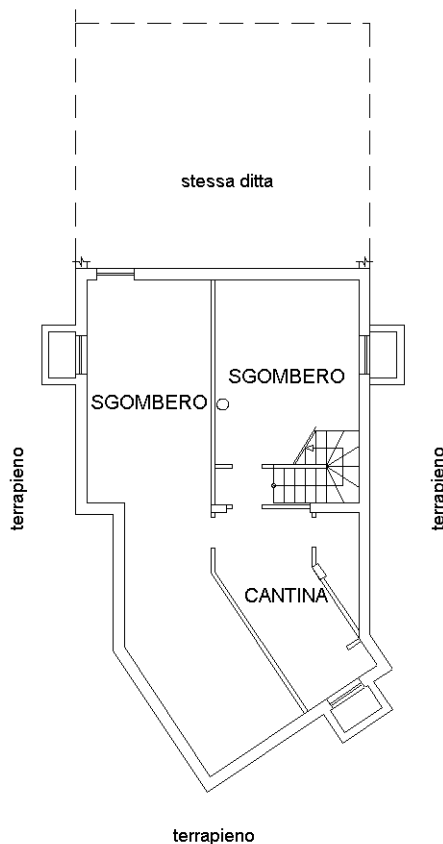
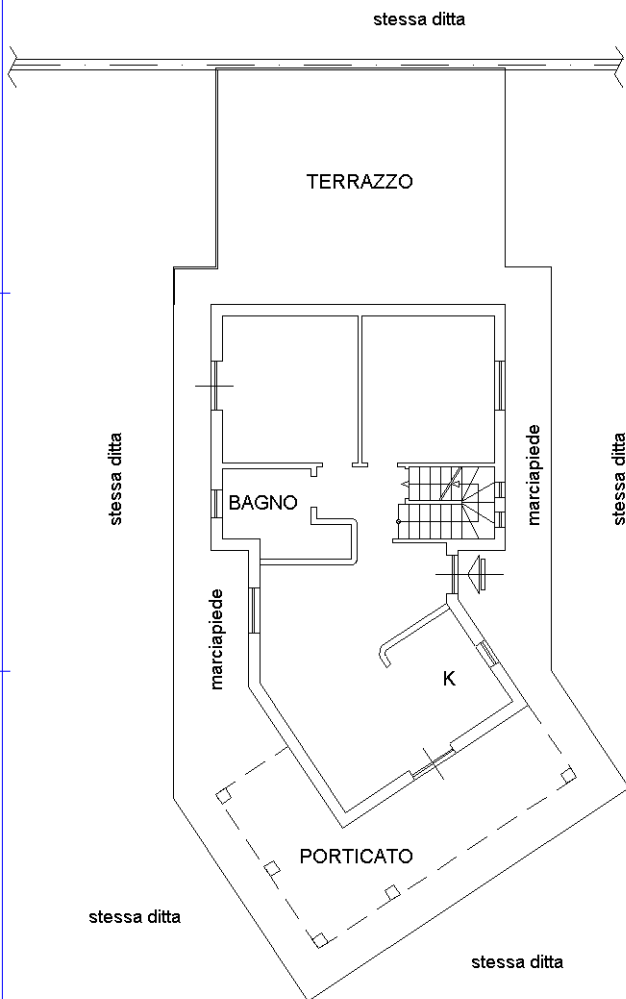
Scala 1:200

### PIANO TERRA

h. 2,70 mt.


### PIANO SEMINTERRATO

h. 2,50 mt.



### PIANO SOTTOTETTO

h.m. 2,15 mt.



Ultima planimetria in atti