



MINISTERO DELLE FINANZE

DIREZIONE GENERALE DEL CATASTO E DEI SERVIZI TECNICI ERARIALI

ACCERTAMENTO GENERALE DELLA PROPRIETA' IMMOBILIARE URBANA

(R. DECRETO LEGGE 13 APRILE 1939-XVII N°652)

Planimetria degli immobili urbani denunciati con la Scheda N° 10453357

Comune di Sandonia

Ditta De Vecchio Mario fu. Vincenzo

Via Roma

*) Segnare cognome, nome, paternita' del solo primo intestatario

ACCERTAMENTO GENERALE DELLA PROPRIETA' IMMOBILIARE URBANA

(R. D. L. 13 aprile 1939-XVII, n. 652)

COMUNE

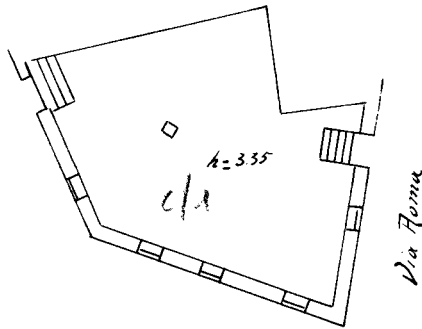
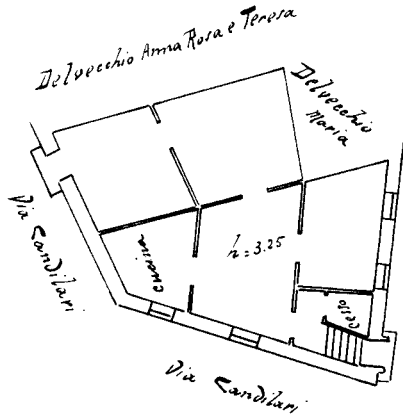
di

Talloncino di riscontro DELLA

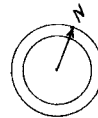
SCHEDA NUMERO

10453357

AVVERTENZA: Il presente talloncino deve essere incollato a cura del dichiarante sulla planimetria (riproduttore la unita immobiliare denunciata con la presente scheda) da presentarsi ai sensi dell'articolo 7 del R. D. L. 13 aprile 1939-XVII, n. 652.



ORIENTAMENTO



SCALA di 1: 200

Compilata da:

Geom. Francesco Spano
(Titolo, nome e cognome del tecnico)

Iscritto all'Albo dei geometri della Provincia di Reggio Cal.

Data 5 aprile 1940-XVIII Firma Geom. Spano

Ultima planimetria in atti