

MODUL
F. Cat. 5

MINISTERO DI
DIREZIONE GENERALE

10633
MOD. B (Nuovo Catalogo)

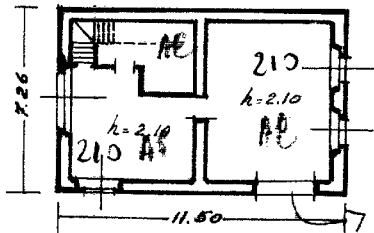
DEI SERVIZI TECNICI CATASTALI

26 NUOVO CATASTO. UFFIZIO URBANO

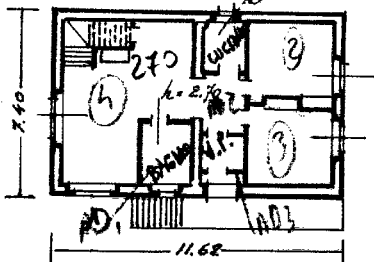
(R. DECRETO-LEGGI 13 APRILE 1949, N. 650)

Planimetria dell'immobile situato nel Comune di TREVI NEL LAZIO Via ALTIPIANI DI ARCINAZZO Lotto 151 -
Ditta MATTIA datt. FRANZ s.a. Potenza d' 11-2-1915

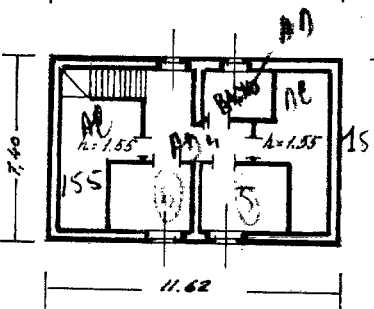
Allegata alla dichiarazione presentata all'Ufficio Tecnico Erariale di FROSINONE



- Seminterrato -



- 1° piano -



- sottotetto - P II

Confine a tutti i lati con terreni della stessa ditta

ORIENTAMENTO



SCALA DI 1:5 1:200



Rocco Mattia
(nome, nome e cognome del tecnico)

Iscritto all'Albo degli ingegneri
della Provincia di Napoli

DATA 9-3-1973

Firma: *Rocco Mattia*

SPAZIO RISERVATO PER LE ANNOTAZIONI D'UFFICIO

DATA 27 SET 1976
PROT. N° 2211

ISTITUTO POLIGRAFICO DELLO STATO

Catasto dei Fabbricati - Situazione al 15/10/2020 - Comune di TREVI NEL LAZIO (L.398) - < Foglio: 42 - Particella: 151 - Subalterno: 0 >
VIA DELLE ACACIE piano: T-1-2;

Ultima planimetria in atti