



MINISTERO DELLE FINANZE
DIREZIONE GENERALE DEL CATASTO E DEI SERVIZI TECNICI E TRIBUTARI

ACCERTAMENTO GENERALE DELLA PROPRIETA' IMMOBILIARE URBANA
(R. DECRETO LEGGE 13 APRILE 1938 N. 1409)

Pianimetria degli immobili urbani denunciati con la Scheda N° 3690413
Comune Maddaloni Ditta Di Franca Vincenza e Alfonso
Via Nino Bixio 105

"Segnare cognome, nome, paternita' del capo ultimo intestatario"

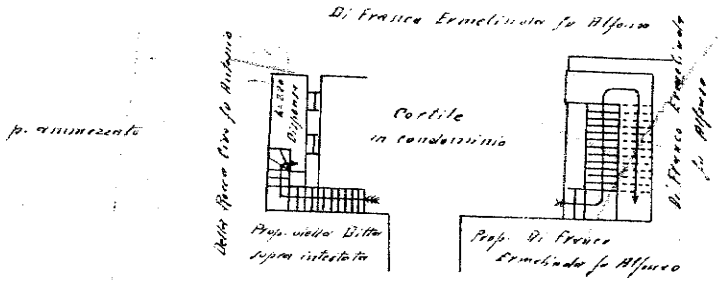
ACCERTAMENTO GENERALE DELLA
PROPRIETA' IMMOBILIARE URBANA

(R. D. L. 13 aprile 1938 - XVII, n. 652)

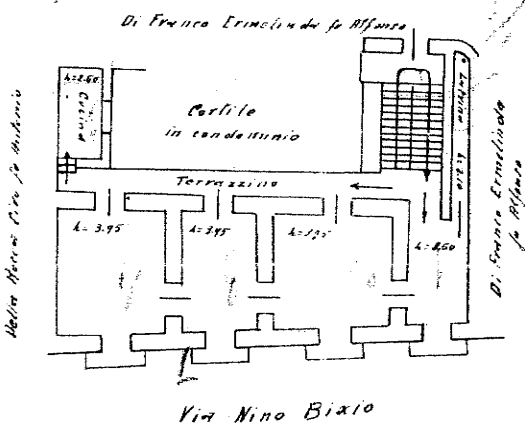
COMUNE

Taloncino di riscontro
DELLA
SCHEDA NUMERO
3690413

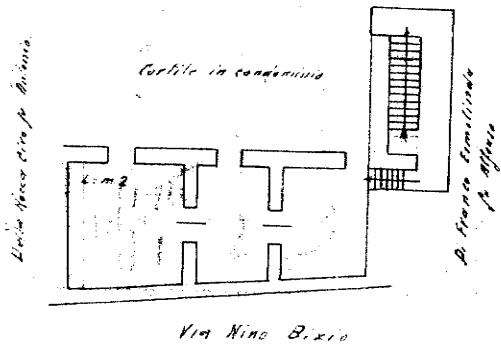
AVVERTENZA: Il presente
taloncino deve essere lasciato a
cura del dichiarante sulla pianimetria (riprodotta sulla unita immobiliare denunciata con la presente scheda) da presentarsi ai sensi dell'articolo 7 del R. D. L. 13 aprile 1938 - XVII, n. 652.



p. annesso



p. I



p. II

ORIENTAMENTO



SCALA di 1:200

Compilata da:

Ingegnere Francesco Spavento
(Stato nome e cognome del tecnico)

iscritto all'Albo degli Ingegneri
della Provincia di Napoli

9/10/1938

Data del 1938 Firma [Signature]

Catasto dei Fabbricati - Situazione al 14/04/2015 - Comune di MADDALONI (E791) - Foglio: 9 - Particella: 5378 - Subalterno: 18 - VIA NINO BIXIO n. 105 piano: 2;

Ultima planimetria in atti

10 metri