

107

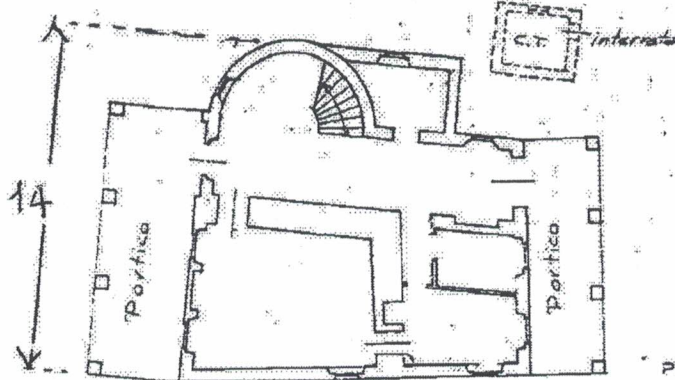


MINISTERO DELLE FINANZE
DIREZIONE GENERALE DEL CATASTO E DEI SS.TT.EE.
CATASTO EDILIZIO URBANO (ROL 13-4-1939, n. 652)

MOD. 8N (CEU)

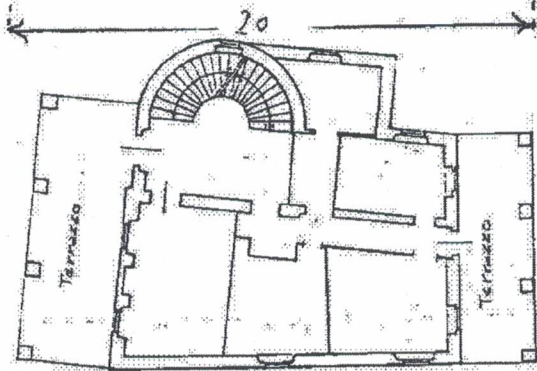
LIRE
250

di u.d. in Comune di PERRICOLA via loc. CURRICO CIV.



PIANO TERZA

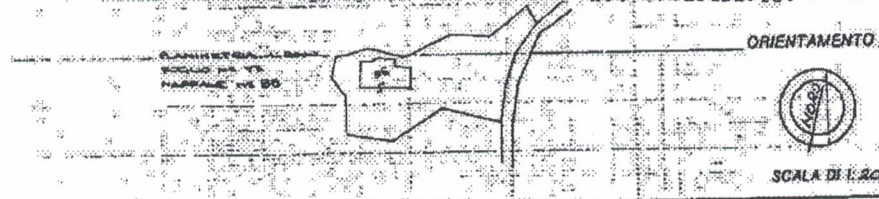
mq. 280



PRIMO PIANO

mq. 340

NOTA: Alcune varianti apportate all'interno non evidenziate.



ORIENTAMENTO



SCALA DI 1:200

APPROVATO ALL'UFFICIO

100
2 189

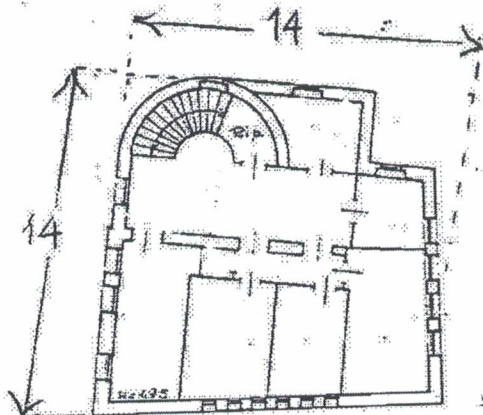


MINISTERO DELLE FINANZE
DIREZIONE GENERALE DEL CATASTO E DEI SS.TT.EE.
CATASTO EDILIZIO URBANO (ROL 13-4-1939, n. 852)

MOD. 8N (CEU)

LIRE
250

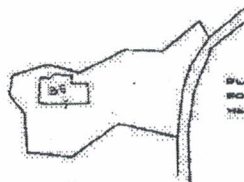
via di u.t.u. in Comune di PERGOLA via loc. Cuppo CIV.



SECONDO PIANO

100/196

NOTA: Alcune varianti apportate all'interno non evidenziate.



PLANimetria all'anno
SOLE 11.03
1960/11.06

ORIENTAMENTO



SCALA DI 1:200

RISERVATO ALL'UFFICIO