Compilata da:
Ressia Giovanni
Iscritto all'albo:
Architetti
Prov. Torino N. 660

Identificativi Catastali:
Sezione:
Foglio: 7
Particella: 693
Subalterno: 3

Dichiarazione protocollo n. del
Planimetria di u.i.u. in Comune di Pavone Canavese
Via Trento civ. 34

Agenzia del Territorio
CATASTO FABBRICATI
Ufficio provinciale di Torino

Scala 1: 200

scheda n. 1

PIANO PRIMO

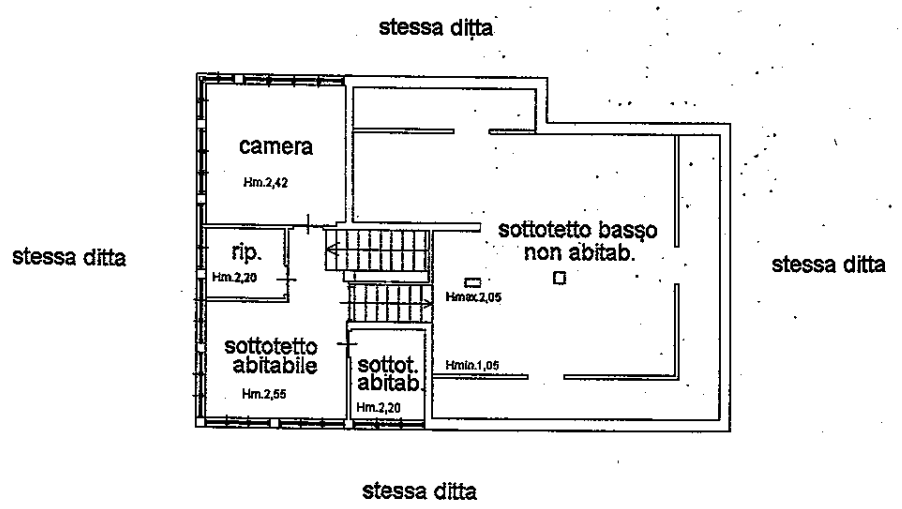

PIANO TERRENO

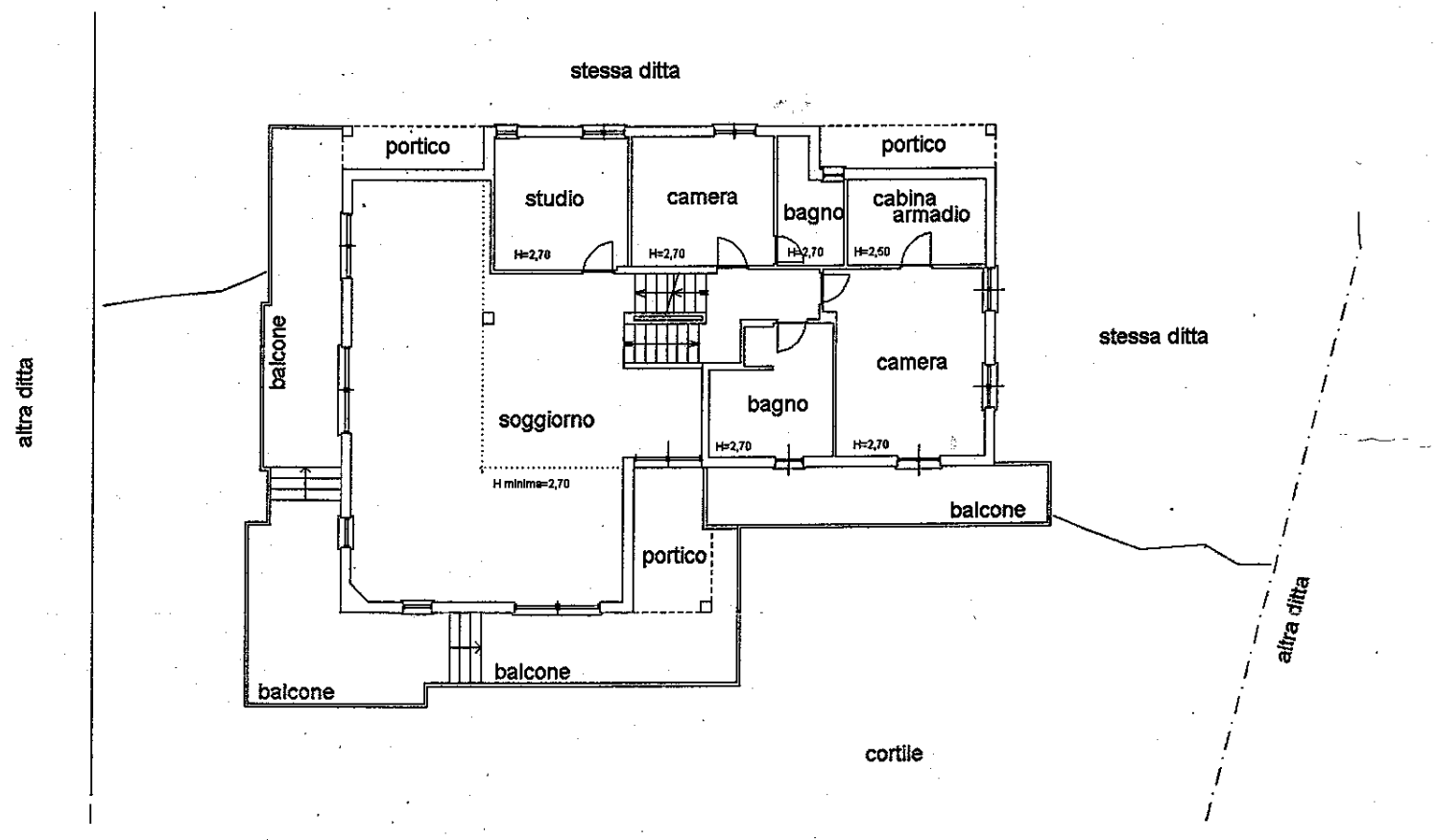

PIANO SEMINTERRATO

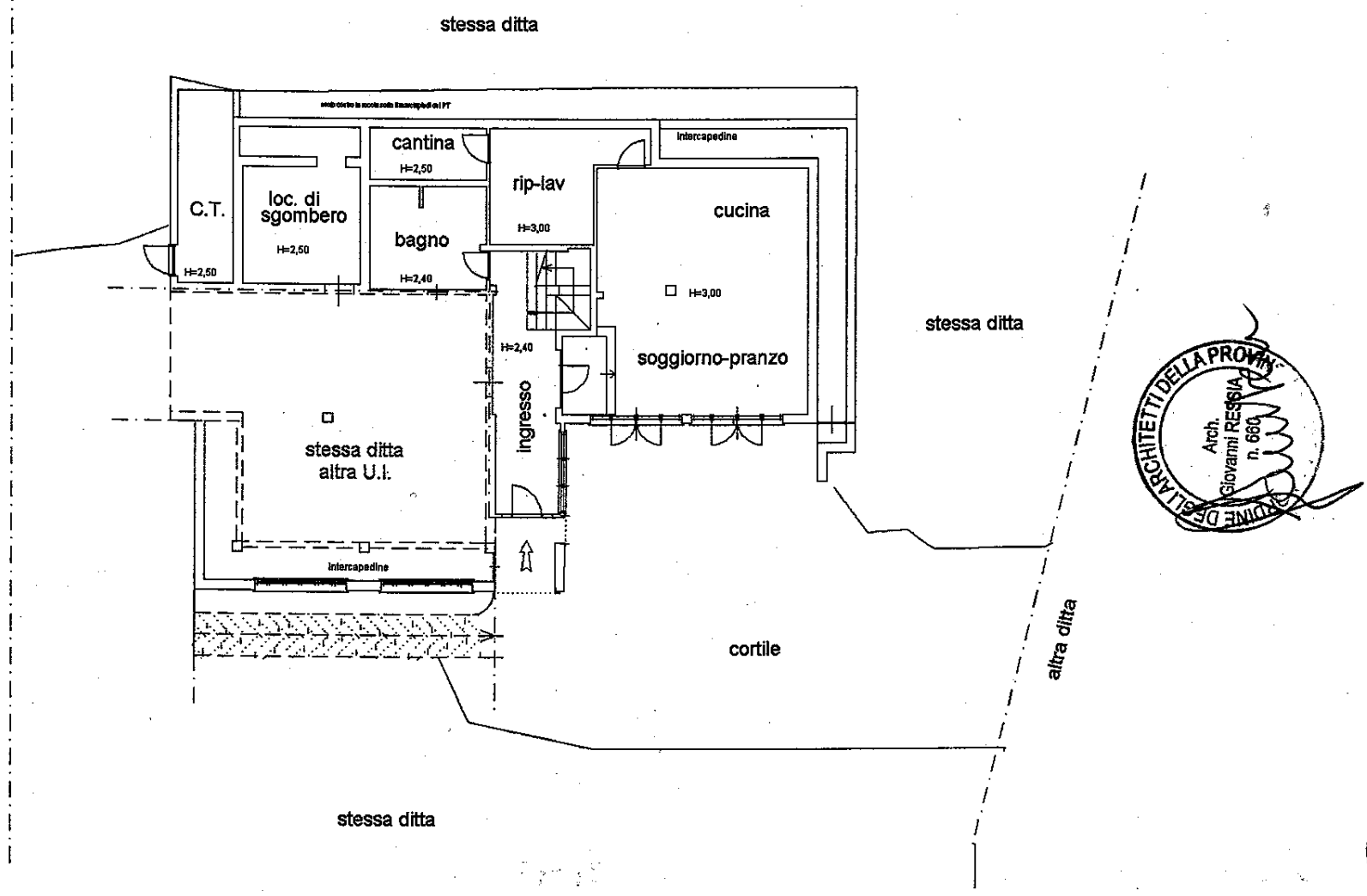

ORDINE DEGLI ARCHITETTI DELLA PROVINCIA
Arch. Giovanni RESSIA
n. 660

Agenzia del Territorio
CATASTO FABBRICATI
Ufficio Provinciale di
Torino

Dichiarazione protocollo n. del	
Planimetria di u.i.u. in Comune di Pavone Canavese	
Via Trento	civ. 34
Identificativi Catastali: Sezione: Foglio: 7 Particella: 693 Subalterno: 2	Compilata da: Ressia Giovanni Iscritto all'albo: Architetti Prov. Torino N. 660

Scheda n. 1 Scala 1:200

PIANO SEMINTERRATO
h = mt. 2,50

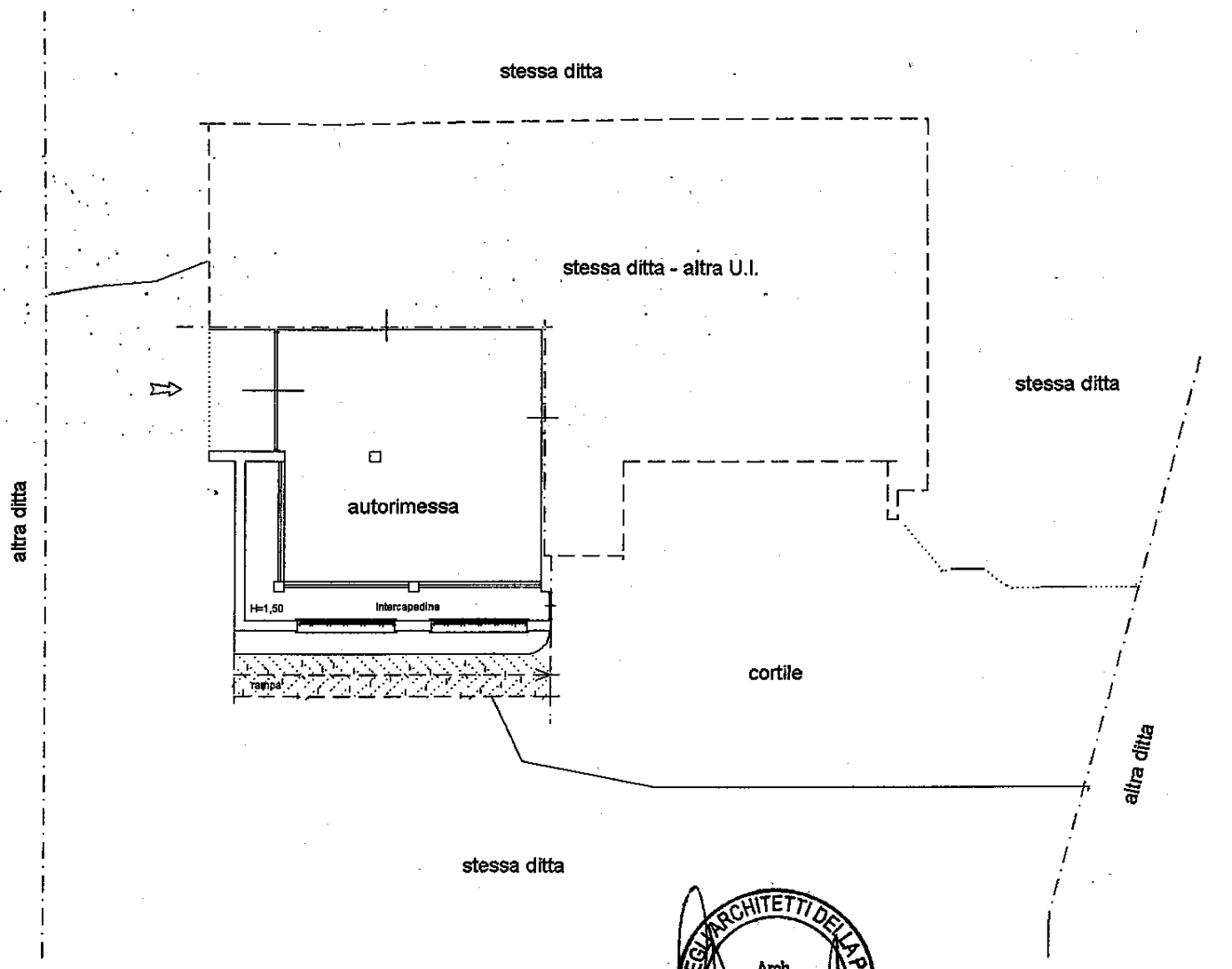

ORDINE DEGLI ARCHITETTI DELLA PROVINCIA DI TORINO
Arch.
Giovanni RESSIA
n. 660