

1680
MODULARIO
F. rig. n. 487

92



MINISTERO DELLE FINANZE
DIPARTIMENTO DEL TERRITORIO

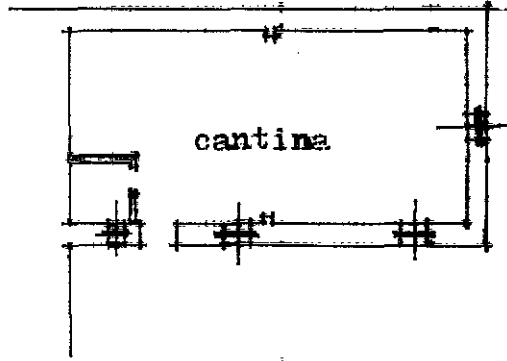
CATASTO EDILIZIO URBANO (RD 13-4-1939, n. 652)

MOD. 99 (CEU)

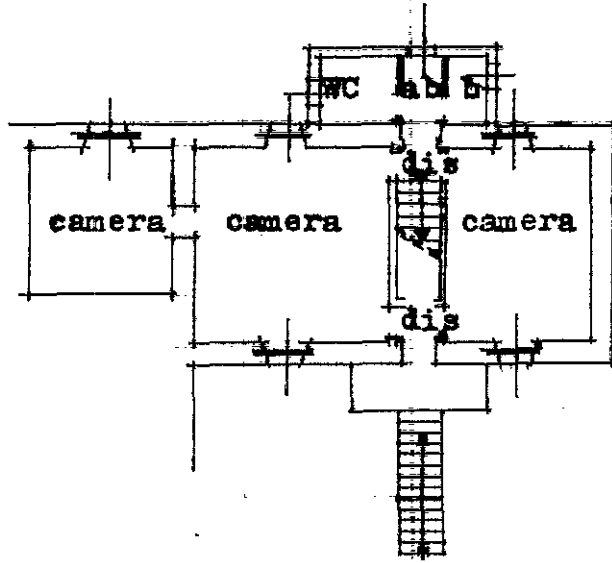
LIRE
500

Planimetria di u.i.u. in Comune di...OVADA... via GRILLANO civ. 4

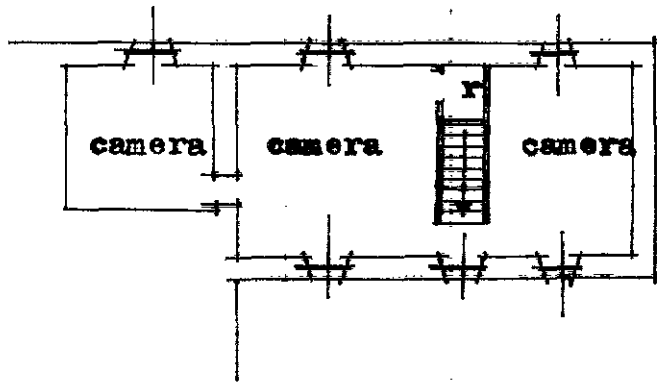
PIANTA PIANO TERRA H=nt 3.22




PIANTA PIANO PRIMO H=nt 2.67



PIANTA PIANO SECONDO H=nt 2.67



ORIENTAMENTO



SCALA DI 1:100

Catasto della Provincia di Ovada - Comune di OVADA (G197) - Foglio: 10 - Particella: 151 - Subalterno: 1 ->
STRADA GRILLANO n. 4 piano: T-1-2;

10 metri


Dichiarazione di N.C.
Denuncia di variazione
Ultima planimetria in atti

Compilata dal Dott. Ing. COPPI
(Titolo, cognome e nome)
Giancarlo

RISERVATO ALL'UFFICIO

23 NOV. 1995

Data presentazione: 23/11/1995 - Data: 12/02/2016 - n. T275067 - Richiedente: BCCPGS76L05A052C
Totale schede: 1 - Formato di acquisizione: A4(210x297) - Formato stampa: A4(210x297)
n. 10 sub. 1 della provincia di AL - data Firma



Handwritten signature