

MODULARIO  
P. fig. 1070. 197



MINISTERO DELLE FINANZE  
DIPARTIMENTO DEL TERRITORIO

**CATASTO EDILIZIO URBANO** (RDL 13-4-1939, n. 652)

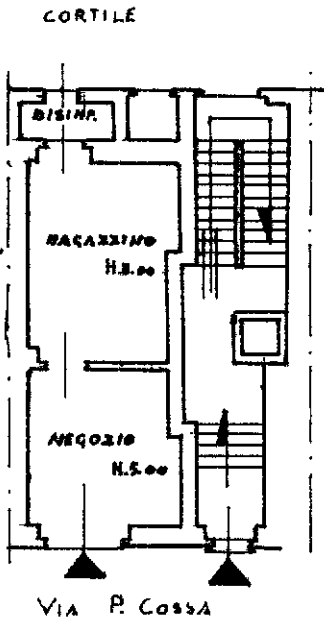
MOD. 53 (CEU)

LIRE  
500

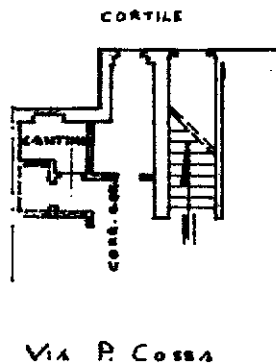
371  
53

Planimetria di u.i.u. in Comune di Torino via Pietro Cossa civ. 79

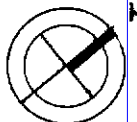
P.T. (1° FT)



P. CANTINE  
(h = 2.70 m.)



ORIENTAMENTO



SCALA DI 1:200

Dichiarazione di N.C.   
Denuncia di variazione

Compilate dal GEOM. BIANCO PIERLUIGI  
(Titolo, cognome e nome)

RISERVATO ALL'UFFICIO

Data presentazione: 23/12/1995 - Data: 28/02/2019 - n. T329191 - Richiedente: BLSSTN69D20L219K  
Totale schede: 1 - Formato di acquisizione: A4 - Formato di stampa: A4 (210x297) - n. 585 sub. 371

iscritto all'albo dei GEOMETRI  
n. 4210 del 29/11/1974 - Firma Pierluigi Bianco  
data 13/11/1995



Catasto dei Fabbricati - Situazione al 28/02/2019 - Comune di TORINO (L219) - < Foglio: 1168 - Particella: 86 - Subalterno: 11 >  
VIA COSSA PIETRO n. 79 piano: T;