COMUNE DI CASTRIGNANO DEL CAPO

Provincia di Lecce

PROGETTO PER LA REALIZZAZIONE DI
UN PICCOLO DEPOSITO ATTREZZI AGRICOLI E DI UNA VASCA D'ACQUA
NEL FONDO UBICATO NEL COMUNE DI CASTRIGNANO DEL CAPO (LECCE),
IN CONTRADA VOLITO,
DI PROPRIETÀ DEL SIGNOR SPINELLI FRANCESCO

GIUSEPPE BORTONE ARCHITETTO

ORDINE DEGLI ARCHITETTI PIANIFICATORI PAESAGGISTI E CONSERVATORI DELLA PROV. DI LECCE - ARCHITETTO PAESAGGISTA - PIANIFICATORE TERRITORIALE - PROGETTISTA - DIRETTORE LAVORI - COORDINATORE PER LA SICUREZZA IN FASE DI PROGETTAZIONE E ESECUZIONE

Codice **12-010**	Fig. ITCCCNA/ARC/TAV.02/A/A	Ch. Resp. MP	Data 15-11-2013
Elaborato n° **03**	Settore di intervento **ARC**		Tipo di intervento PROG. ESECUTIVO
Data elaborato **VARIE**	**PLANIMETRIE STATO DI FATTO**		
Il progettista Architetto GIUSEPPE BORTONE		Il committente Signor SPINELLI FRANCESCO	

Referente grafico: STUDIO ARCHITETTI E INGEGNERI BORTONE - PROGETTAZIONE COORDINATA - WWW.STUDIOBORTONE.IT - STUDIO@STUDIOBORTONE.IT

TUTELA DEI DIRITTI D'AUTORE: Il presente progetto, nel suo complesso, è protetto dalla legge sul diritto d'autore. Ne è vietata la riproduzione, anche parziale, per qualsiasi uso, senza l'autorizzazione scritta dell'autore.

STRALCIO PLANIMETRICO
I.G.M.
SCALA 1:25 000

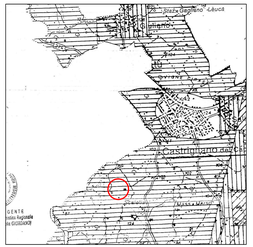

STRALCIO PLANIMETRICO
AEROFOTOGRAMMETRIA
PIANO URBANISTICO TERRITORIALE TEMATICO
PER IL PAESAGGIO ED I BENI AMBIENTALI (P.U.T.T.)
SCALA 1:25 000

LEGENDA
AMBITI TERRITORIALI ESTESI

AMBITO "A" — AMBITO "C"
AMBITO "B" — AMBITO "D"

A.T.E.: individuazione ambito di tipo "D"

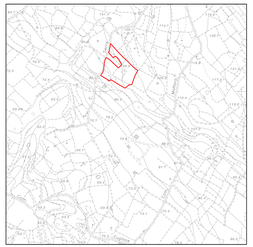

STRALCIO PLANIMETRICO
AEROFOTOGRAMMETRIA
SCALA 1:5 000

LEGENDA
LOTTO DI INTERVENTO

ORTOFOTO (S.I.T. REGIONE PUGLIA)
SCALA 1:5 000

LEGENDA
LOTTO DI INTERVENTO

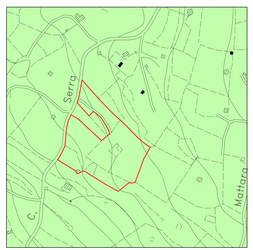

STRALCIO PLANIMETRICO
PROGRAMMA DI FABBRICAZIONE
SCALA 1:2 000

LEGENDA
LOTTO DI INTERVENTO
Zona tipizzata: E1

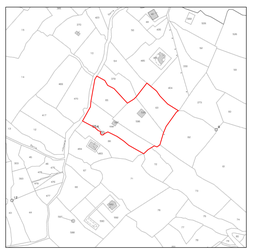

STRALCIO PLANIMETRICO
CATASTALE
SCALA 1:2 000

LEGENDA
Lotto di intervento interessato dal Progetto autorizzato con Permesso di Costruire n. 102/2009, Pratica Edilizia n. 158/2008.
Foglio n°14 - Particelle 63 - 65 - 554 - 595 - 596 - 597 - 598

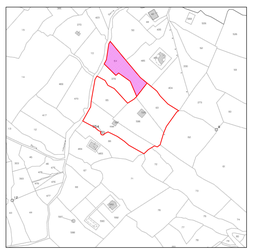

STRALCIO PLANIMETRICO
CATASTALE
SCALA 1:2 000

LEGENDA
Lotto di intervento interessato dal presente Progetto a seguito dell'acquisizione della Particella n°64 di mq 1660 (atto notarile del 15-03-2012, rep. n°33319)
Foglio n°14 - Particelle 63 - 65 - 554 - 595 - 596 - 597 - 598

Particella n°64 - particella annessa

STATO DI FATTO

Autorizzato con Permesso di Costruire n. 102/2009, Pratica Edilizia n. 158/2008.

NORD

Planimetria scala 1:500

Prospetto longitudinale

Sezione longitudinale

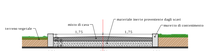

Sezione tipo trasversale scala 1:50

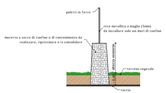

Particolare muro a secco scala 1:50

ABITAZIONE

SCALA 1:100 — 0 0.5 1 2 3 4 5 10 METRI

NORD

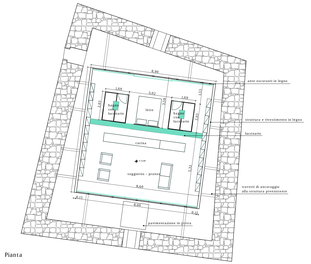
3.00
1.00
0.80
0.80
1.00
3.00
1.00
0.80
0.80
1.00
3.00
1.00
0.80
0.80
1.00