

Agenzia delle Entrate
CATASTO FABBRICATI
Ufficio Provinciale di
Roma

Dichiarazione protocollo n. RM0115779 del 15/03/2019

Planimetria di u.i.u. in Comune di Frascati

Via Delle Cisternole

civ. 82

Identificativi Catastali:

Sezione:

Foglio: 7

Particella: 420

Subalterno: 510

Compilata da:
Caselli Ugo

Iscritto all'albo:
Geometri

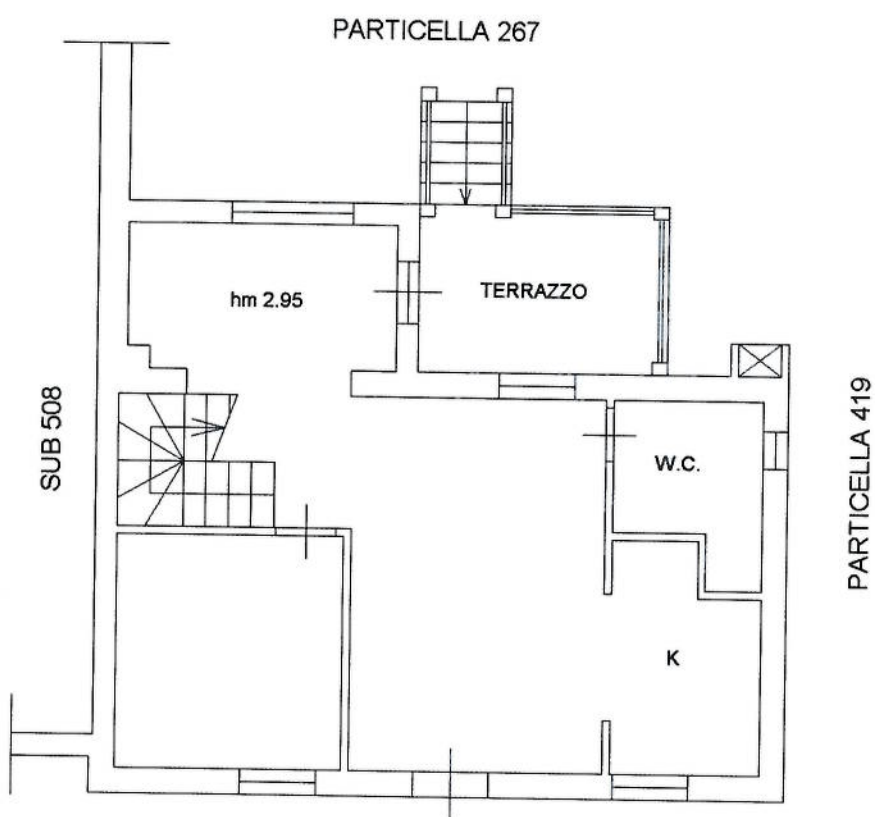
Prov. Roma

N. 7787

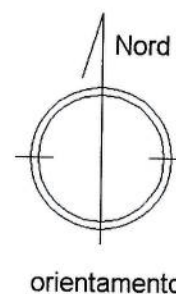
Scheda n. 1

Scala 1:100

ABITAZIONE
PIANO TERRA
H = 2.70



DISTACCO SU STRADA PRIVATA



Ultima planimetria in atti

Data: 22/03/2019 - n. T102645 - Richiedente: CSLGUO65A16H501Q

Totale schede: 3 - Formato di acquisizione: A4(210x297) - Formato stampa richiesto: A4(210x297)

Agenzia delle Entrate
CATASTO FABBRICATI
Ufficio Provinciale di
Roma

Dichiarazione protocollo n. RM0115779 del 15/03/2019

Planimetria di u.i.u. in Comune di Frascati

Via Delle Cisternole

civ. 82

Identificativi Catastali:

Sezione:

Foglio: 7

Particella: 420

Subalterno: 510

Compilata da:
Caselli Ugo

Iscritto all'albo:
Geometri

Prov. Roma

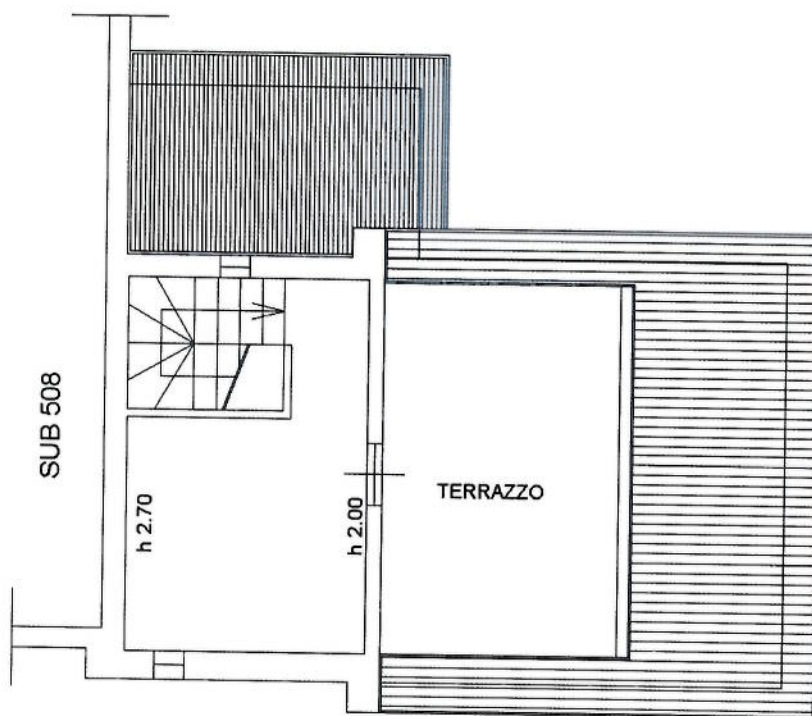
N. 7787

Scheda n. 2

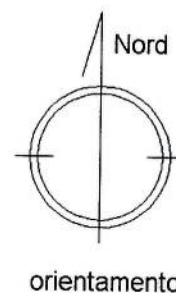
Scala 1:100

SOFFITTA
PIANO PRIMO
Hm 2.35

PARTICELLA 267



DISTACCO SU STRADA PRIVATA



Ultima planimetria in atti

Data: 22/03/2019 - n. T102645 - Richiedente: CSLGUO65A16H501Q

Totale schede: 3 - Formato di acquisizione: A4(210x297) - Formato stampa richiesto: A4(210x297)

Agenzia delle Entrate
CATASTO FABBRICATI
Ufficio Provinciale di
Roma

Dichiarazione protocollo n. RM0115779 del 15/03/2019

Planimetria di u.i.u. in Comune di Frascati

Via Delle Cisternole

civ. 82

Identificativi Catastali:

Sezione:

Foglio: 7

Particella: 420

Subalterno: 510

Compilata da:
Caselli Ugo

Iscritto all'albo:
Geometri

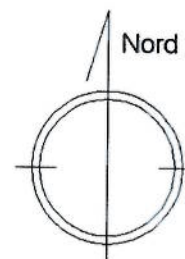
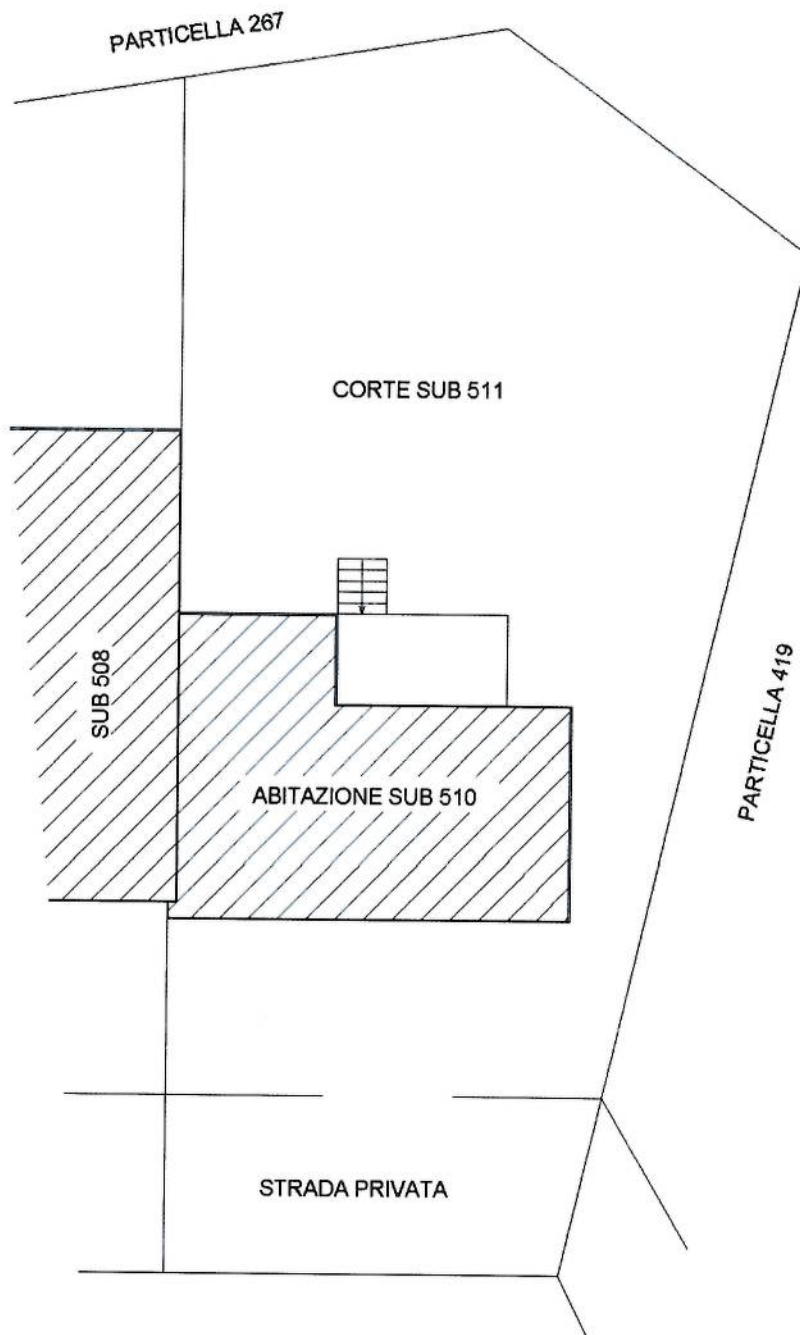
Prov. Roma

N. 7787

Scheda n. 3

Scala 1:200

PIANO TERRA E
CORTE ANNESSA



Catasto dei Fabbricati - Situazione al 22/03/2019 - Comune di FRASCATI (D773) - < Foglio: 7 - Particella: 420 - Subalterno: 510 >
VIA DELLE CISTERNOLE n. 82 piano. T-1.

Ultima planimetria in atti

MODULARIO
a r. n. 497



MINISTERO DELLE FINANZE
DIPARTIMENTO DEL TERRITORIO

CATASTO EDILIZIO URBANO (RDL 13-4-1939, n. 652)

MOD. 58 (CEU)

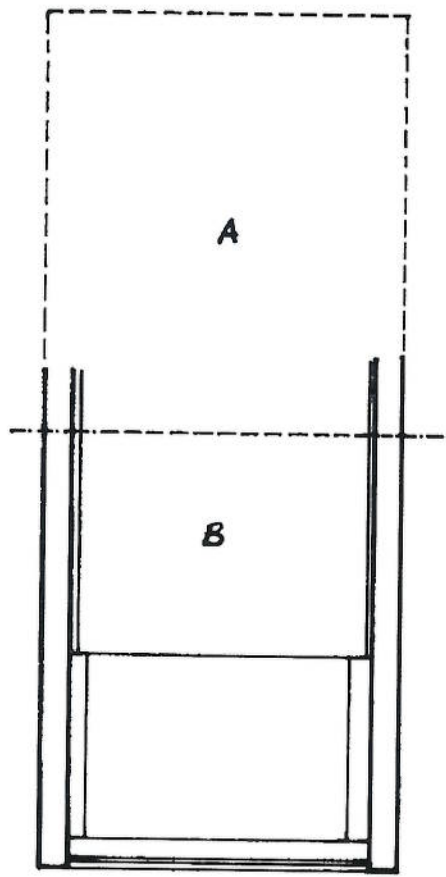
LIRE
200

Planimetria di u.i.u. in Comune di FRASCATI via CISTERNOLE civ. 58

CANTINA - B -
PIANO SEMINTERRATO
H = 2.02

DITA INTESATA

PROP. DEL TOSTO



ORIENTAMENTO



SCALA DI 1:100

Dichiarazione di N.C.
Denuncia di variazione

Compilata dal GEOMETRA
(Titolo, cognome e nome)
CASELLI UGO

RISERVATO ALL'UFFICIO
316506/107

Ultima planimetria in atti
Identificativi catastali

Iscritto all'albo de GEOMETRI

Data presentazione: 02/08/2001 - Data: 27/05/2019 - n. T128580 - Richiedente: CSLGUO65A16H501Q

Formato di acquisizione: A4(210x297) - Formato stampa richiesto: A4(210x297)
data 24.07.01 Firma [Signature]

Libri 01
Fabbricati - Situazione al 27/05/2019 - Comune di FRASCATI (D773) - < Foglio: 7 - Particella: 420 - Subalterno: 507 >
F. CISTERNOLE n. 58 piano: 51 interno: B.

Nota: Istituto Poligrafico e Zecca dello Stato - P.V.