
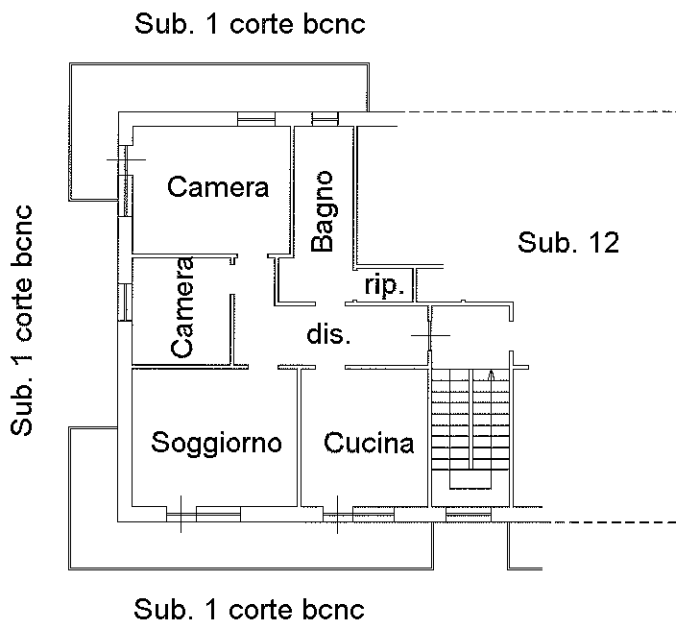


Dichiarazione protocollo n. _____ del _____	
Planimetria di u.i.u. in Comune di Poirino	
Via Don Bava	civ. 17
Identificativi Catastali:	Compilata da: Mosso Bruno
Sezione:	Iscritto all'albo: Geometri
Foglio: 4	Prov. Torino
Particella: 247	N. 05820
Subalterno: 11	

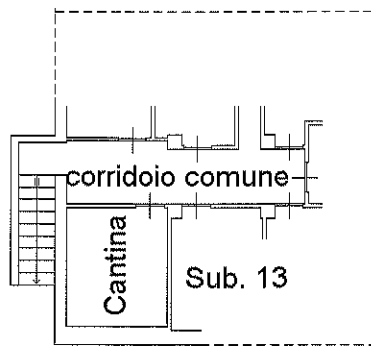
Scheda n. 1      Scala 1:200



**PIANO PRIMO**  
 H = 2.80 m



**PIANO INTERRATO**  
 H = 1.95 m



F. 4 n. 103

