



MINISTERO DELLE FINANZE
DIREZIONE GENERALE DEL CATASTO E DEI SERVIZI TECNICI ERARIALI
NUOVO CATASTO EDILIZIO URBANO

(R. DECRETI LEGGE 11.10.1954 N. 459)

Planimetria dell'immobile situato nel Comune di Vigevano

Via Mulini n° 29

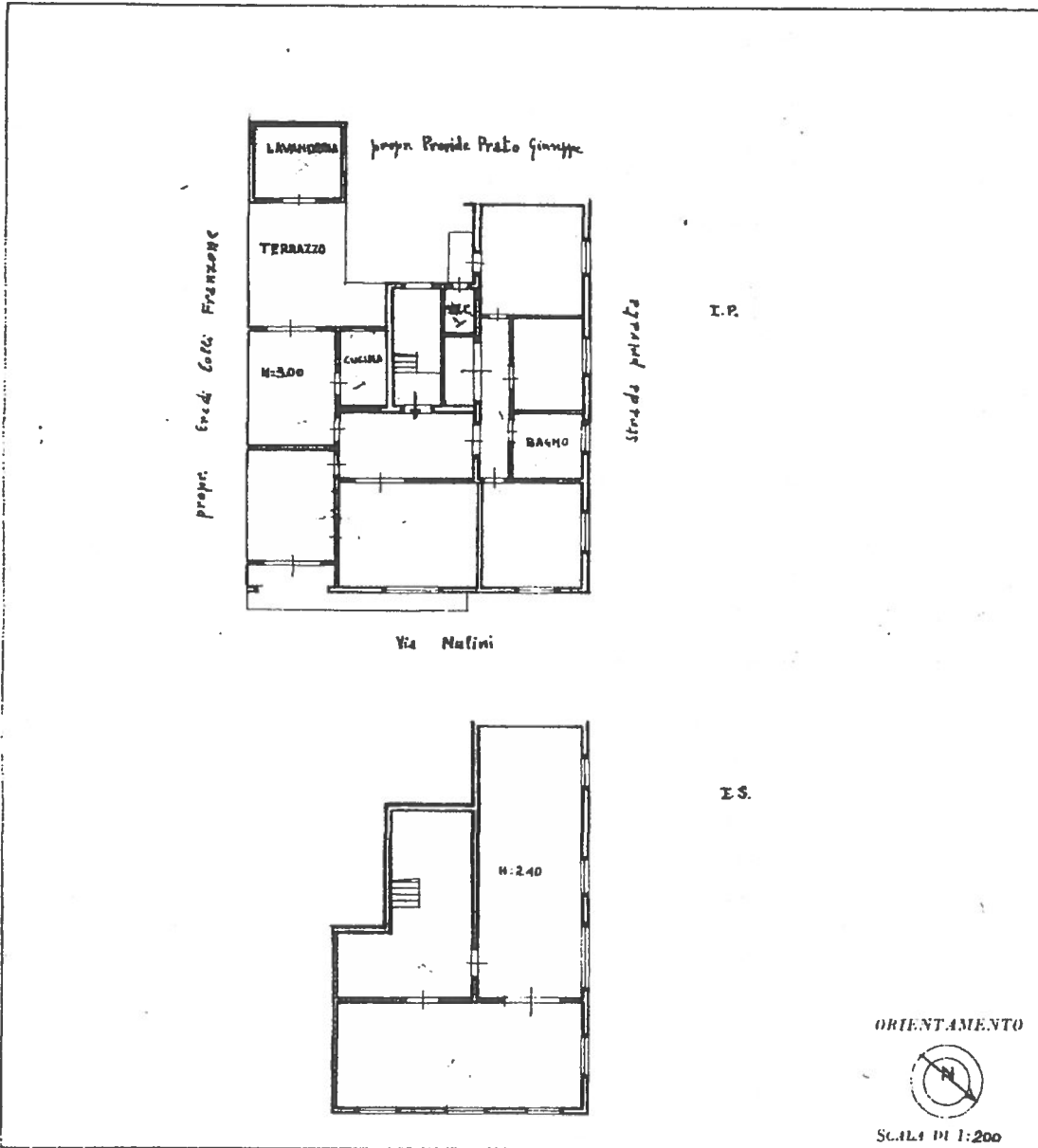
Ditta Vandonè Mario di Guido e Plati Jolanda di Angelo

di Angelo

Allegata alla dichiarazione presentata all'Ufficio^(*) Tecnico Erariale

di Pavia

(*) Ufficio Provinciale del Catasto



SPAZIO RISERVATO PER LE ANNOTAZIONI D'UFFICIO

23-10-1957
2413
Mod. 1 n. 11526

Compilata da: **Geom. Tommaso ROSSI CASE**
(Titolo, numero e regione di servizio)

Iscritto all'Albo dei Geometri

della Provincia di Pavia

DATA Ottobre 1957

Firma:

Ultima planimetria in atti



MINISTERO DELLE FINANZE
DIREZIONE GENERALE DEL CATASTO E DEI SERVIZI TECNICI ERARIALI
NUOVO CATASTO EDILIZIO URBANO

(R. DECRETO LEGGE 11/10/1946, N. 452)

Planimetria dell'immobile situato nel Comune di Vigevano

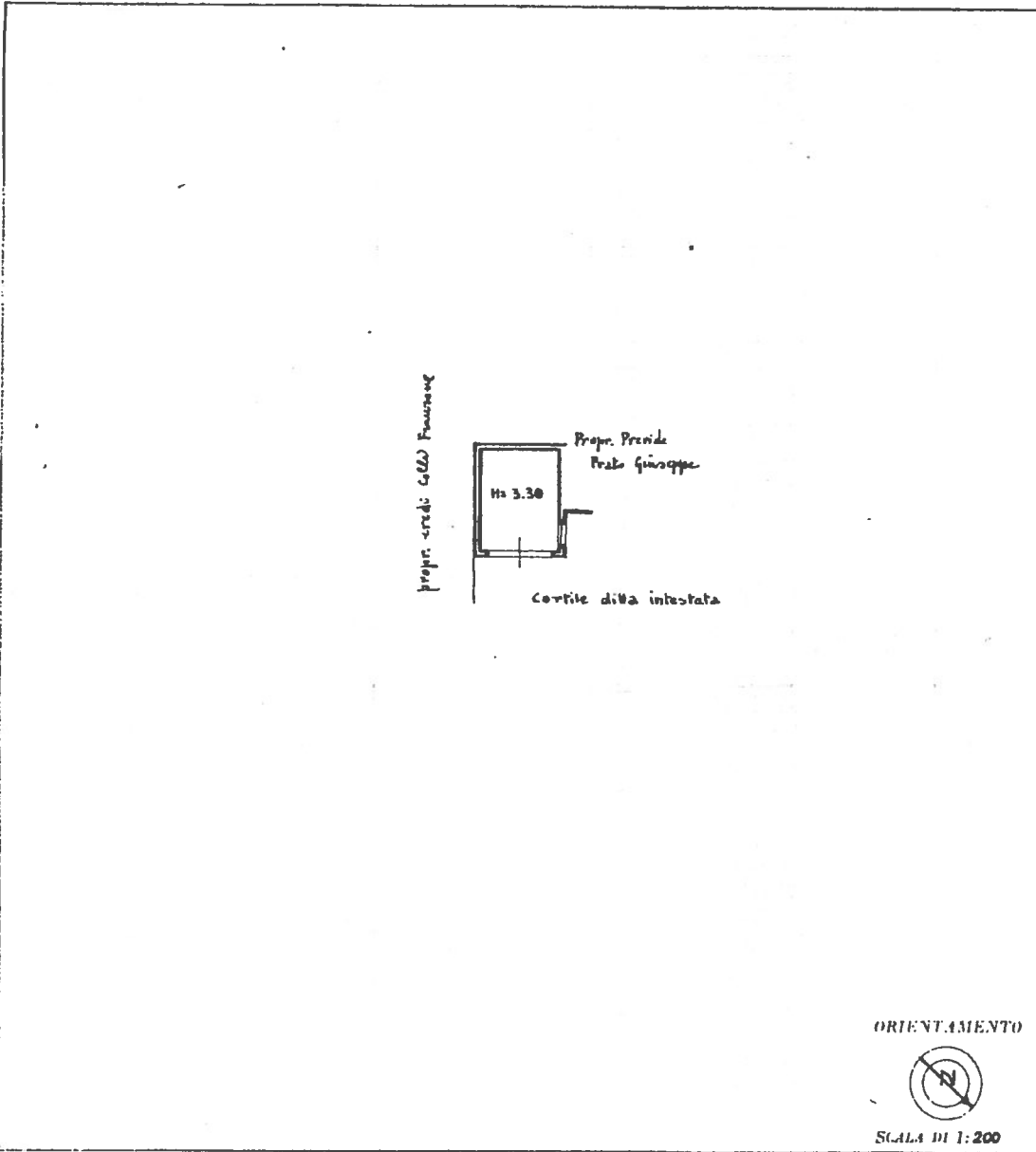
Via Mulini n°29

Ditta Vandone Mario di Guido e Plati Jolanda

di Angelo

Allegata alla dichiarazione presentata all'Ufficio ⁽¹⁾ Tecnico Erariale

di Pavia ⁽²⁾ Tecnico Erariale del Comune



SPAZIO RISERVATO PER LE ANNOTAZIONI D'UFFICIO

DATA 23-10-1957
PROV. N. 2415
Mod. 1 n. 19528

Compilata da: Geom. Tommaso
ROSSI CASE
(Titolo, nome e cognome del tecnico)

Iscritto all'Albo dei Geometri
della Provincia di Pavia
DATA Ottobre 1957

Firma:

Catasto dei Fabbricati - Situazione al 06/02/2018 - Comune di VIGEVANO (L.872) - < Foglio: 30 - Particella: 1131 - Subalterno: 4 >
VIA DEI MULINI n. 29 piano: T;

Ultima planimetria in atti

**Agenzia del Territorio
CATASTO FABBRICATI
Ufficio Provinciale di
Pavia**

Dichiarazione protocollo n. PV0015386 del 26/01/2012

Planimetria di u.i.u. in Comune di Vigevano

Vicolo Francesco Cilea

civ. 1

Identificativi Catastali:

Sezione:

Foglio: 30

Particella: 1131

Subalterno: 6

Compilata da:
Protto Giuseppe

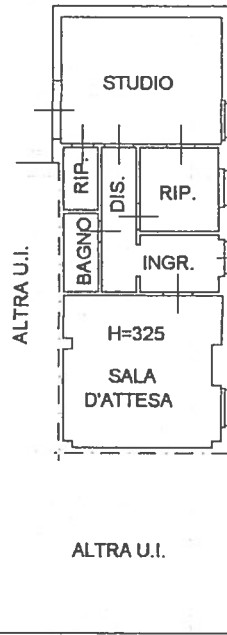
Iscritto all'albo:
Geometri

Prov. Pavia

N. 2830

Scheda n. 1

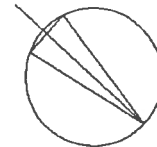
Scala 1:200



Via dei Mulini

Vicolo F. Cilea

PIANO TERRENO



NORD

Ultima planimetria in atti

**Agenzia del Territorio
CATASTO FABBRICATI
Ufficio Provinciale di
Pavia**

Dichiarazione protocollo n. PV0015386 del 26/01/2012

Planimetria di u.i.u. in Comune di Vigevano

Via Dei Mulini

civ. 29

Identificativi Catastali:

Sezione:

Foglio: 30

Particella: 1131

Subalterno: 5

Compilata da:

Protto Giuseppe

Iscritto all'albo:

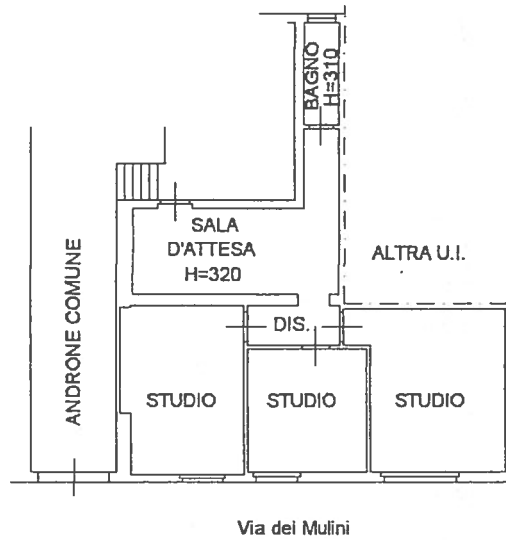
Geometri

Prov. Pavia

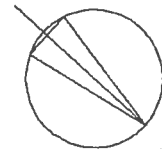
N. 2830

Scheda n. 1

Scala 1:200



PIANO TERRENO



NORD

Ultima planimetria in atti

Data: 06/02/2018 - n. T215070 - Richiedente: TRTDNC57P16E608R

Totale schede: 1 - Formato di acquisizione: A4(210x297) - Formato stampa richiesto: A4(210x297)

Catasto dei Fabbricati - Situazione al 06/02/2018 - Comune di VIGEVANO (L872) - < Foglio: 30 - Particella: 1131 - Subalterno: 5 >
VIA DEI MULINI n. 29 piano: T;