Data presentazione:01/04/1987 - Data: 06/12/2017 - n. T172534 - Richiedente: BRLPRZ81A42D938P

MODULARIO F - rig. rend. 497

MINISTERO DELLE FINANZE

DIREZIONE GENERALE DEL CATASTO E DEI SERVIZI TECNICI ERARIALI

MOD. B (*Nuovo Catasto Edilizio Urbano*)

Lire 200

NUOVO CATASTO EDILIZIO URBANO

(R. DECRETO-LEGGE 13 APRILE 1939, N. 652)

Planimetria dell'immobile situato nel Comune di Crevacuore *Via* Garibaldi 37

Ditta PAVERO ROSETTA nt.Crevacuore 1'8/01/1929

Allegata alla dichiarazione presentata all'Ufficio Tecnico Erariale di Vercelli

INT. 6

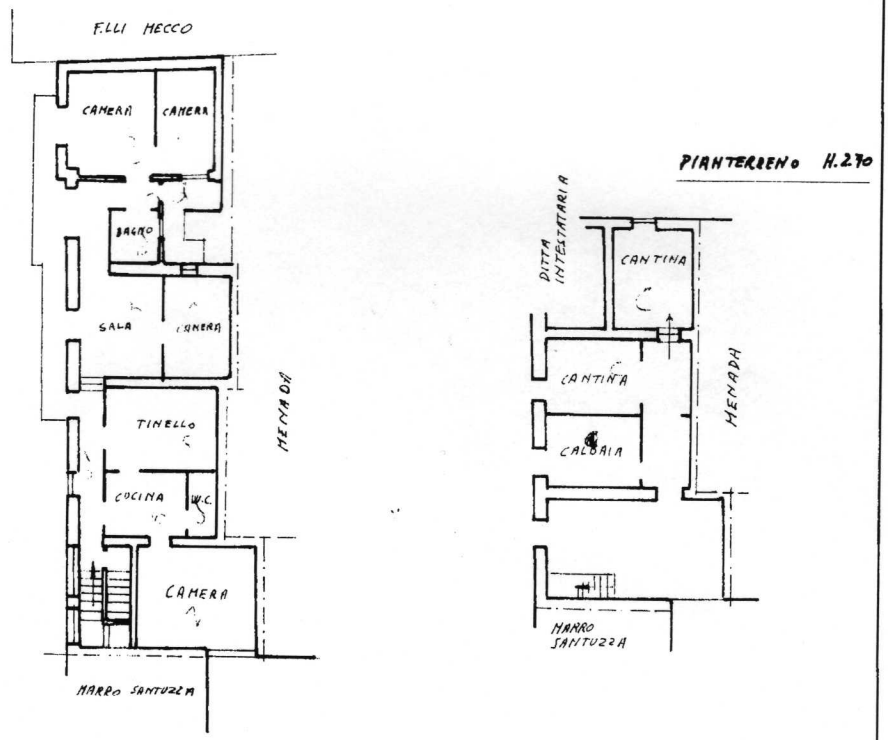

9° PIANO H. 2.75

ORIENTAMENTO

N

SCALA DI 1:200

SPAZIO RISERVATO PER LE ANNOTAZIONI D'UFFICIO

DATA

PROT. N°

Compilata dal
(Titolo, nome e cognome del tecnico)

Iscritto all' Albo de GEOMETRI

della Provincia di VERCELLI

DATA 24.11.1986

Firma: Gianluigi Rasolanetti

Catasto dei Fabbricati - Situazione al 06/12/2017 - Comune di CREVACUORE (D165) - < Foglio: 505 - Particella: 13 - Subalterno: 8 >
10 metri
VIA GARIBALDI n. 35 piano: T-2 interno: 6;

Ultima planimetria in atti

Data presentazione:01/04/1987 - Data: 06/12/2017 - n. T172534 - Richiedente: BRLPRZ81A42D938P
Totale schede: 1 - Formato di acquisizione: A3(297x420) - Formato stampa richiesto: A4(210x297)

Data presentazione:01/04/1987 - Data: 06/12/2017 - n. T172533 - Richiedente: BRLPRZ81A42D938P

MODELLARIO E. reg. mod. - 497

MINISTERO DELLE FINANZE

DIREZIONE GENERALE DEL CATASTO E DEI SERVIZI TECNICI ERARIALI

Mod. B (*Nuovo Catasto Edilizio Urbano*)

Lire 200

NUOVO CATASTO EDILIZIO URBANO

(R. DECRETO-LEGGE 13 APRILE 1939, N. 652)

Planimetria dell'immobile situato nel Comune di CREVACUORE *Via* Garibaldi

Ditta PAVERO ROSETTA nt.Crevacuore l'8/01/1929

Allegata alla dichiarazione presentata all'Ufficio Tecnico Erariale di Vercelli

INT. 7

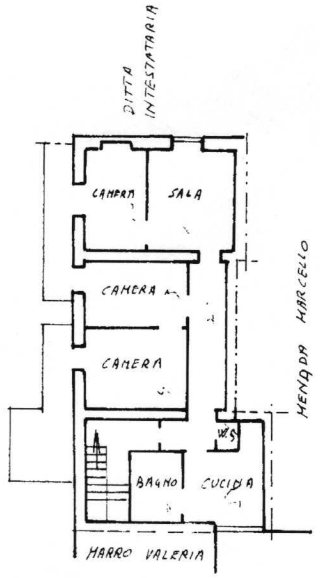

1° PIANO H. 2.70

ORIENTAMENTO

N

SCALA DI 1. 200

SPAZIO RISERVATO PER LE ANNOTAZIONI D'UFFICIO

DATA

PROT. N°

1 13 5

Compilata dal
(Titolo, nome e cognome del tecnico)

Iscritto all'Albo de GEOMETRI

della Provincia di VERCELLI

DATA 24. 11. 1986

Firma: Giuseppe Ansolmetto

Catasto dei Fabbricati - Situazione al 06/12/2017 - Comune di CREVACUORE (D165) - < Foglio: 505 - Particella: 13 - Subalterno: 9 >
10 mezzi
VIA GARIBALDI n. 35 piano: 1 interno: 7;

Ultima planimetria in atti

Data presentazione:01/04/1987 - Data: 06/12/2017 - n. T172533 - Richiedente: BRLPRZ81A42D938P
Totale schede: 1 - Formato di acquisizione: A3(297x420) - Formato stampa richiesto: A4(210x297)

Data presentazione:01/04/1987 - Data: 06/12/2017 - n. T172532 - Richiedente: BRLPRZ81A42D938P

MODULARIO F. - rev. - 497

MINISTERO DELLE FINANZE

MOD. B (*Nuovo Catasto Edilizio Urbano*)

DIREZIONE GENERALE DEL CATASTO E DEI SERVIZI TECNICI ERARIALI

Lire 200

NUOVO CATASTO EDILIZIO URBANO

(R. DECRETO-LEGGE 13 APRILE 1939, N. 652)

Planimetria dell'immobile situato nel Comune di Crevacuore *Via* Gramsci 26

Ditta PAVERO ROSETTA nt.Crevacuore l'8/1/1929

Allegata alla dichiarazione presentata all'Ufficio Tecnico Erariale di Vercelli

INT. 8

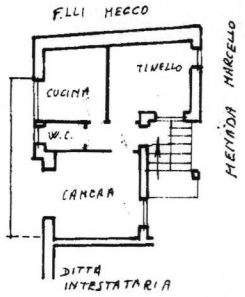

1° PIANO H. 2.80

ORIENTAMENTO

N

SCALA DI 1. 200

SPAZIO RISERVATO PER LE ANNOTAZIONI D'UFFICIO

DATA

PROT. N°

F. 7 N. 10

Compilata dal
(Titolo, nome e cognome del tecnico)

Iscritto all'Albo de GEOMETRI

della Provincia di VERCELLI

DATA 24.11.1986

Firma: Geom. Arselmetti

Catasto dei Fabbricati - Situazione al 06/12/2017 - Comune di CREVACUORE (D165) - < Foglio: 505 - Particella: 13 - Subalterno: 10 >
VIA GRAMSCI n. 29 piano: 1 interno: 8;
10 metri

Ultima planimetria in atti

Data presentazione:01/04/1987 - Data: 06/12/2017 - n. T172532 - Richiedente: BRLPRZ81A42D938P
Totale schede: 1 - Formato di acquisizione: A3(297x420) - Formato stampa richiesto: A4(210x297)

MODULARIO ... 497

MINISTERO DELLE FINANZE

DIREZIONE GENERALE DEL CATASTO E DEI SERVIZI TECNICI ERARIALI

Lire 200

Mod. B (*Nuovo Catasto Edilizio Urbano*)

NUOVO CATASTO EDILIZIO URBANO

(R. DECRETO-LEGGE 13 APRILE 1939, N. 652)

Planimetria dell'immobile situato nel Comune di Crevacuore *Via* Gramsci 24

Ditta PAVERO ROSETTA nt.Crevacuore 1'8/01/1929

Allegata alla dichiarazione presentata all'Ufficio Tecnico Erariale di Vercelli

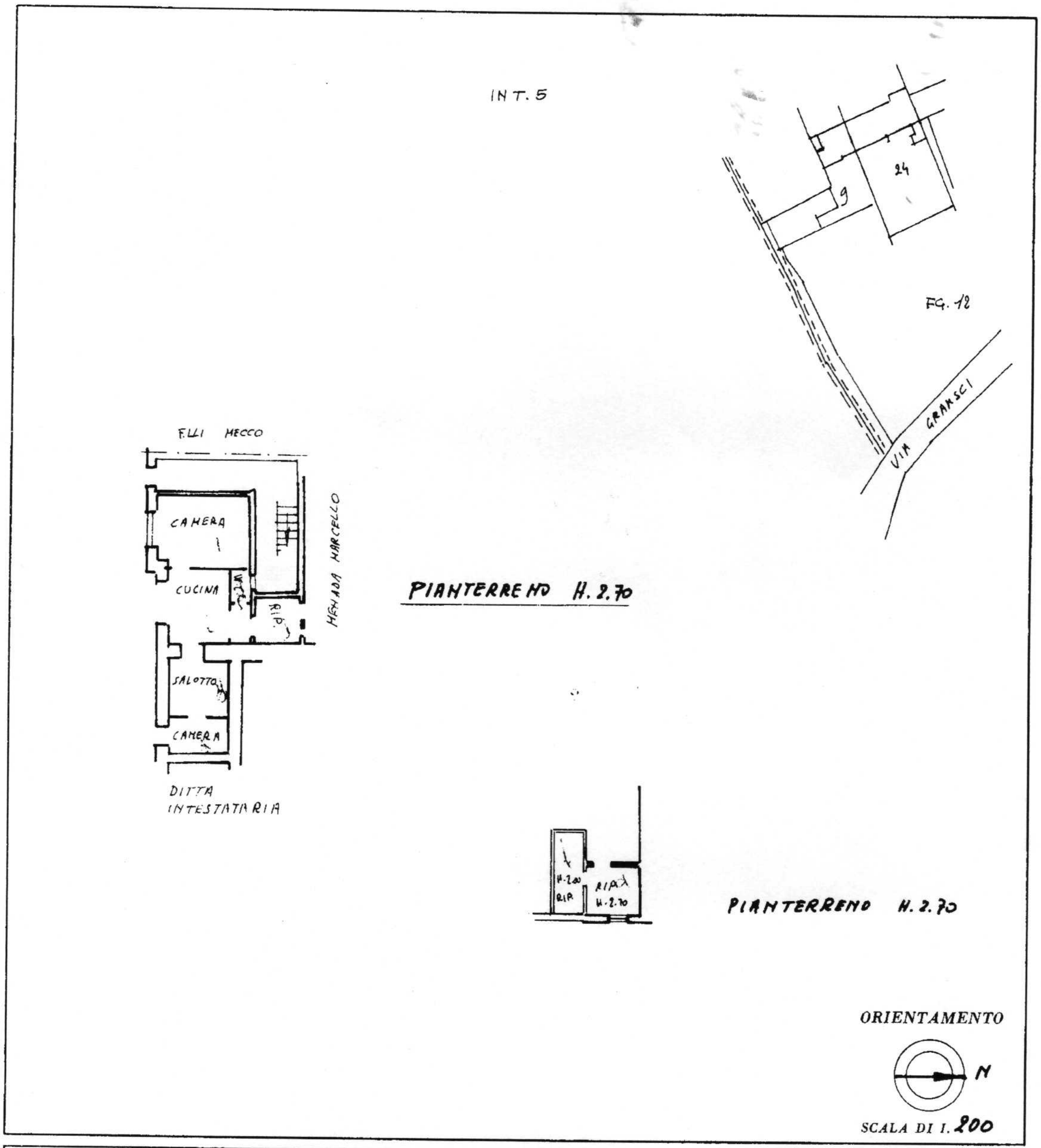

SPAZIO RISERVATO PER LE ANNOTAZIONI D'UFFICIO	
DATA PROT. N°	

Compilata dal .... (Titolo, nome e cognome del tecnico)

Iscritto all'Albo de GEOMETRI

della Provincia di VERCELLI

DATA 24.11.1986

Firma: [signature]

Ultima planimetria in atti

Catasto dei Fabbricati - Situazione al 06/12/2017 - Comune di CREVACUORE (D165) - < Foglio: 505 - Particella: 13 - Subalterno: 7 >
VIA GRAMSCI n. 24 piano: T interno: 5;

10 metri

MONITORIO
F. ... 497

MINISTERO DELLE FINANZE

Mod. B (Nuovo Catasto Edilizio Urbano)

DIREZIONE GENERALE DEL CATASTO E DEI SERVIZI TECNICI ERARIALI

Lire 150

NUOVO CATASTO EDILIZIO URBANO

(R. DECRETO-LEGGE 13 APRILE 1939, N. 652)

Planimetria dell'immobile situato nel Comune di CREVACUORE *Via* Gramsci

Ditta PAVERO ROSETTA nt. Crevacuore l'8/01/1929

Allegata alla dichiarazione presentata all'Ufficio Tecnico Erariale di Vercelli

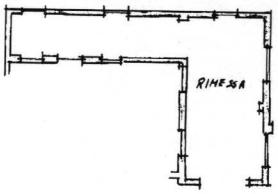

PIANTERRENO h. 2.40 ÷ 3.30 INT. 1

N
ORIENTAMENTO

SCALA DI 1. 200

SPAZIO RISERVATO PER LE ANNOTAZIONI D'UFFICIO

DATA

PROT. N°

3

RIFERIMENTI R.C.T.

Parte	N.
Lotto	N.
Particella	N.
Subalterno	N.
Tipo mapp.	N.

Compilata dal ...
(Titolo, nome e cognome del tecnico)

Iscritto all'Albo de GEOMETRI

della Provincia di VERCELLI

DATA 29.6.86

Firma: Giorgio Buschiotti

Catasto dei Fabbricati - Situazione al 06/12/2017 - Comune di CREVACUORE (D165) - < Foglio: 505 - Particella: 13 - Subalterno: 3 >
VIA GRAMSCI piano: T-1;

Ultima planimetria in atti

Data presentazione:01/04/1987 - Data: 06/12/2017 - n. T172605 - Richiedente: BRLPRZ81A42D938P

Mod. 497

MINISTERO DELLE FINANZE

Mod. B (*Nuovo Catasto Edilizio Urbano*)

DIREZIONE GENERALE DEL CATASTO E DEI SERVIZI TECNICI ERARIALI

Lire 150

NUOVO CATASTO EDILIZIO URBANO

(*R. DECRETO-LEGGE 13 APRILE 1939, N. 652*)

Planimetria dell'immobile situato nel Comune di Crevacuore *Via* Gramsci

Ditta PAVERO ROSETTA nt.Crevacuore l'8/01/1929

Allegata alla dichiarazione presentata all'Ufficio Tecnico Erariale di Vercelli

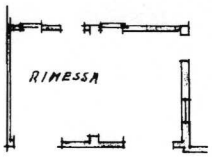

PIANTERRENO h. 2.40÷3.30 INT 2

N

ORIENTAMENTO

SCALA DI 1: 200

SPAZIO RISERVATO PER LE ANNOTAZIONI D'UFFICIO

DATA

PROT. N.

RIFERIMENTI N.C.T.

Sub. N.

Mod. mecc. N.

Compilata dal (Titolo, nome e cognome del tecnico)

Iscritto all'Albo de GEOMETRI

della Provincia di VERCELLI

DATA 22.6.86

Firma: Geom. Rosetta

Ultima planimetria in atti

Data presentazione:01/04/1987 - Data: 06/12/2017 - n. T172605 - Richiedente: BRLPRZ81A42D938P
Totale schede: 1 - Formato di acquisizione: A3(297x420) - Formato stampa richiesto: A4(210x297)

Catasto dei Fabbricati - Situazione al 06/12/2017 - Comune di CREVACUORE (D165) - < Foglio: 505 - Particella: 13 - Subalterno: 4 >
VIA GRAMSCI piano: T interno: 2;
10 metri

Data presentazione:01/04/1987 - Data: 06/12/2017 - n. T172539 - Richiedente: BRLPRZ81A42D938P

MODULARIO F. - rig. - end. 497

MINISTERO DELLE FINANZE

DIREZIONE GENERALE DEL CATASTO E DEI SERVIZI TECNICI ERARIALI

Mod. B (*Nuovo Catasto Edilizio Urbano*)

Lire 150

NUOVO CATASTO EDILIZIO URBANO

(R. DECRETO-LEGGE 13 APRILE 1939, N. 652)

Planimetria dell'immobile situato nel Comune di Crevacuore *Via* Gramsci

Ditta PAVERO ROSETTA nt.Crevacuore l'8/01/1929

Allegata alla dichiarazione presentata all'Ufficio Tecnico Erariale di Vercelli

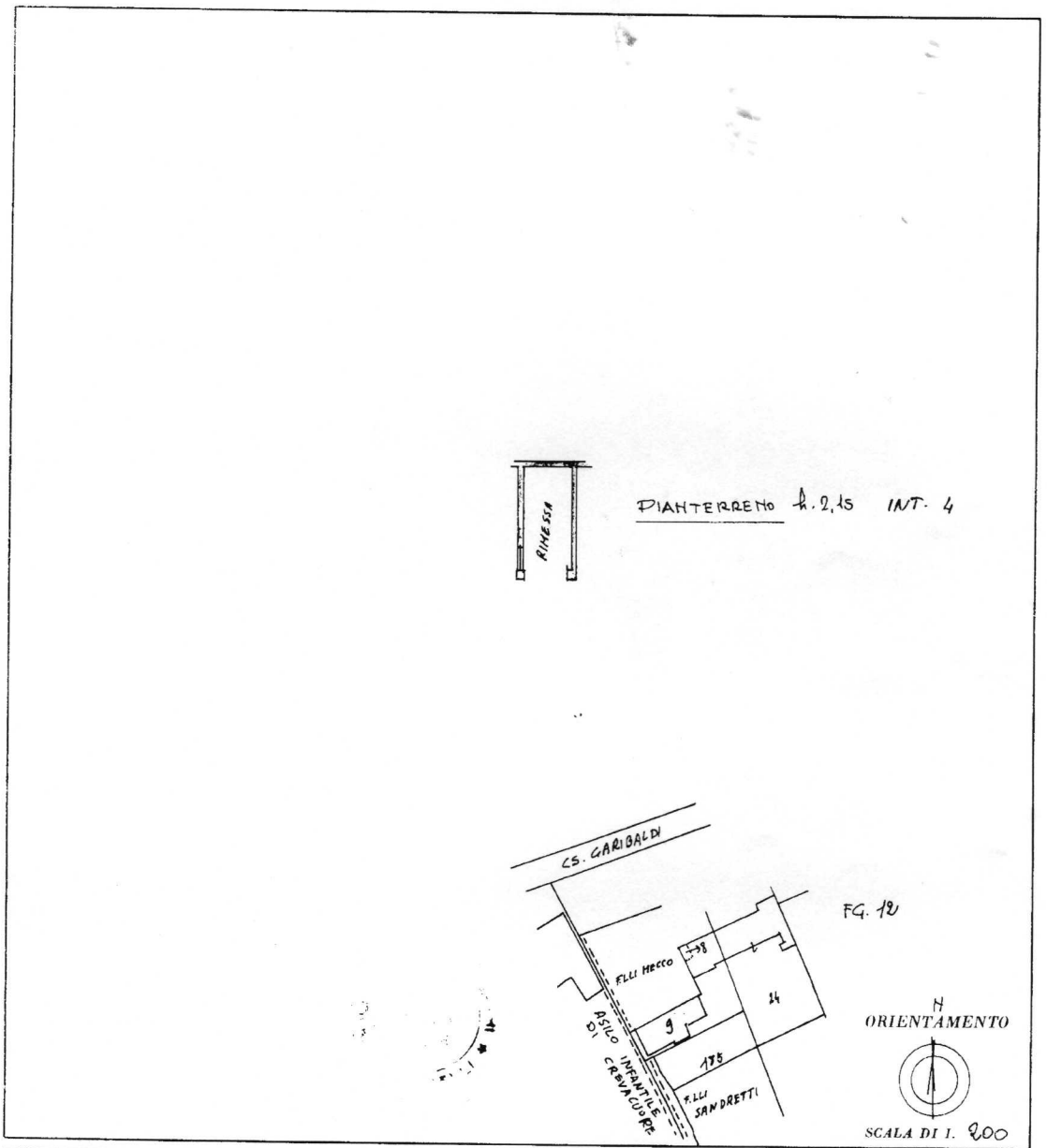

SPAZIO RISERVATO PER LE ANNOTAZIONI D'UFFICIO

DATA

PROT. N°

Compilata dal

(Titolo, nome e cognome del tecnico)

Iscritto all'Albo de GEOMETRI

della Provincia di VERCELLI

DATA 29.6.86

Firma: Luigi Bracchetti

Catasto dei Fabbricati - Situazione al 06/12/2017 - Comune di CREVACUORE (D165) - < Foglio: 505 - Particella: 13 - Subalterno: 5 >
VIA GRAMSCI piano: T interno: 3;
10 metri

Ultima planimetria in atti

Data presentazione:01/04/1987 - Data: 06/12/2017 - n. T172539 - Richiedente: BRLPRZ81A42D938P
Totale schede: 1 - Formato di acquisizione: A3(297x420) - Formato stampa richiesto: A4(210x297)

MODULARIO ... 497

MINISTERO DELLE FINANZE

Mod. B (Nuovo Catasto Edilizio Urbano)

DIREZIONE GENERALE DEL CATASTO E DEI SERVIZI TECNICI ERARIALI

Lire 150

NUOVO CATASTO EDILIZIO URBANO

(R. DECRETO-LEGGE 13 APRILE 1939, N. 652)

Planimetria dell'immobile situato nel Comune di CREVACUORE *Via* Gramsci

Ditta PAVERO ROSETTA nt. Crevacuore 1'8/01/1929

Allegata alla dichiarazione presentata all'Ufficio Tecnico Erariale di Vercelli

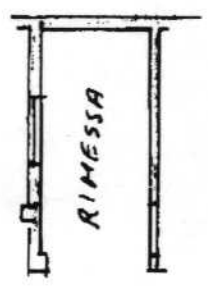

PIANTERRENO h. 2.15 INT. 3

ORIENTAMENTO

N

SCALA DI 1. 200

SPAZIO RISERVATO PER LE ANNOTAZIONI D'UFFICIO

DATA

PROT. N°

RIFERIMENTI R.C.T.

Foglio N.

N.

N.

N.

N.

Compilata dal ...GIO ANSE...

(Titolo, nome e cognome del tecnico)

Iscritto all'Albo de GEOMETRI

della Provincia di VERCELLI

DATA 29.6.86

Firma: [signature]

Catasto dei Fabbricati - Situazione al 06/12/2017 - Comune di CREVACUORE (D165) - < Foglio: 505 - Particella: 13 - Subalterno: 6 >
VIA GRAMSCI piano: T-4;

10 metri

Ultima planimetria in atti

Direzione Provinciale di Biella Ufficio Provinciale - Territorio - Direttore DR. FRANCESCO FERRIGNO

Vis. tel.(0.90 euro)

6-Dic-2017 12:15:4
Prot. n. T164875/2017

Scala originale: 1:1000
Dimensione cornice: 267.000 x 189.000 metri

Comune: CREVACUORE
Foglio: 12

1 Particella: 184