

**Agenzia del Territorio  
CATASTO FABBRICATI  
Ufficio Provinciale di  
Torino**

Dichiarazione protocollo n. TO0373613 del 22/07/2004

Planimetria di u.i.u. in Comune di Torino

Via Murrone

civ. 7

Identificativi Catastali:

Sezione:

Foglio: 70

Particella: 306

Subalterno: 40

Compilata da:

Ferrero Gianfranco

Iscritto all'albo:

Geometri

Prov. Torino

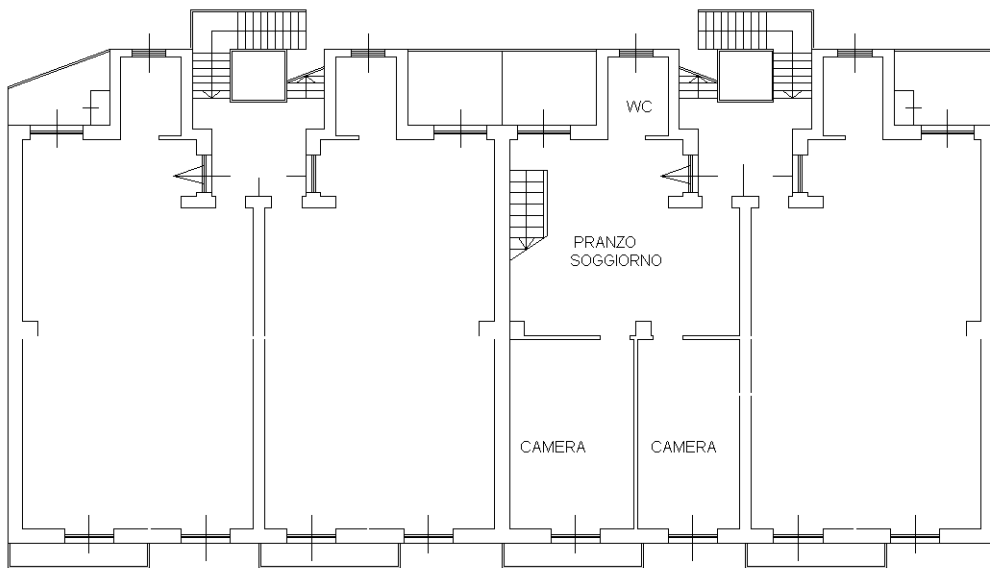
N. 3664

Scheda n. 1

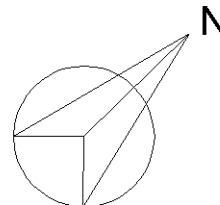
Scala 1:200

### PIANTA PIANO SECONDO

H : 2.70 MT.



VIA MURRONI



Ultima planimetria in atti

**Agenzia del Territorio  
CATASTO FABBRICATI  
Ufficio Provinciale di  
Torino**

Dichiarazione protocollo n. TO0373613 del 22/07/2004

Planimetria di u.i.u. in Comune di Torino

Via Murrone

civ. 7

Identificativi Catastali:

Sezione:

Foglio: 70

Particella: 306

Subalterno: 40

Compilata da:

Ferrero Gianfranco

Iscritto all'albo:

Geometri

Prov. Torino

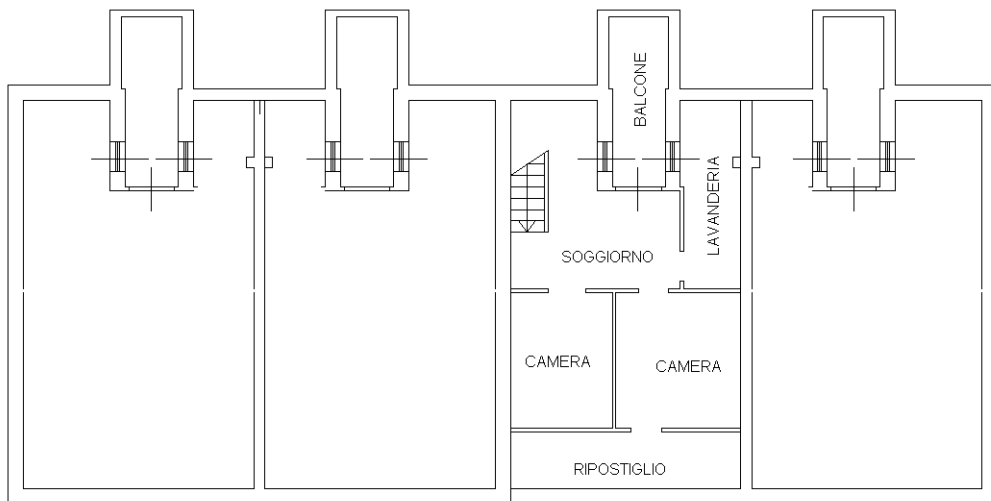
N. 3664

Scheda n. 2

Scala 1:200

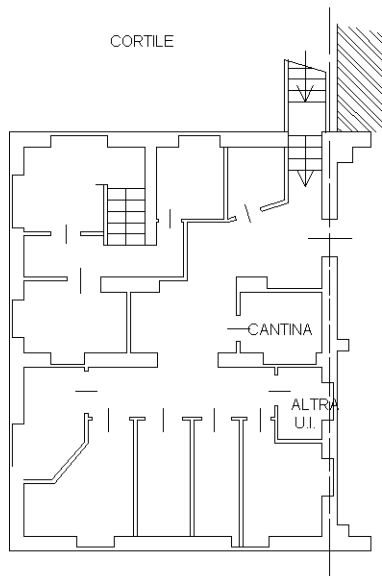
### PIANTA PIANO SOTTOTETTO

H : 2.25 MT.



R VIA MURRONI

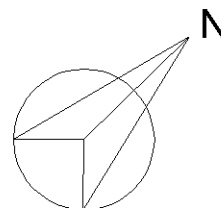
CORTILE



VIA MURRONI

### PIANTA PIANO INTERRATO

H : 2.10 MT.



Ultima planimetria in atti