

1657
MODULARIO
Cat. S T 315



MINISTERO DELLE FINANZE

DIREZIONE GENERALE DEL CATASTO E DEI SERVIZI TECNICI ERARIALI

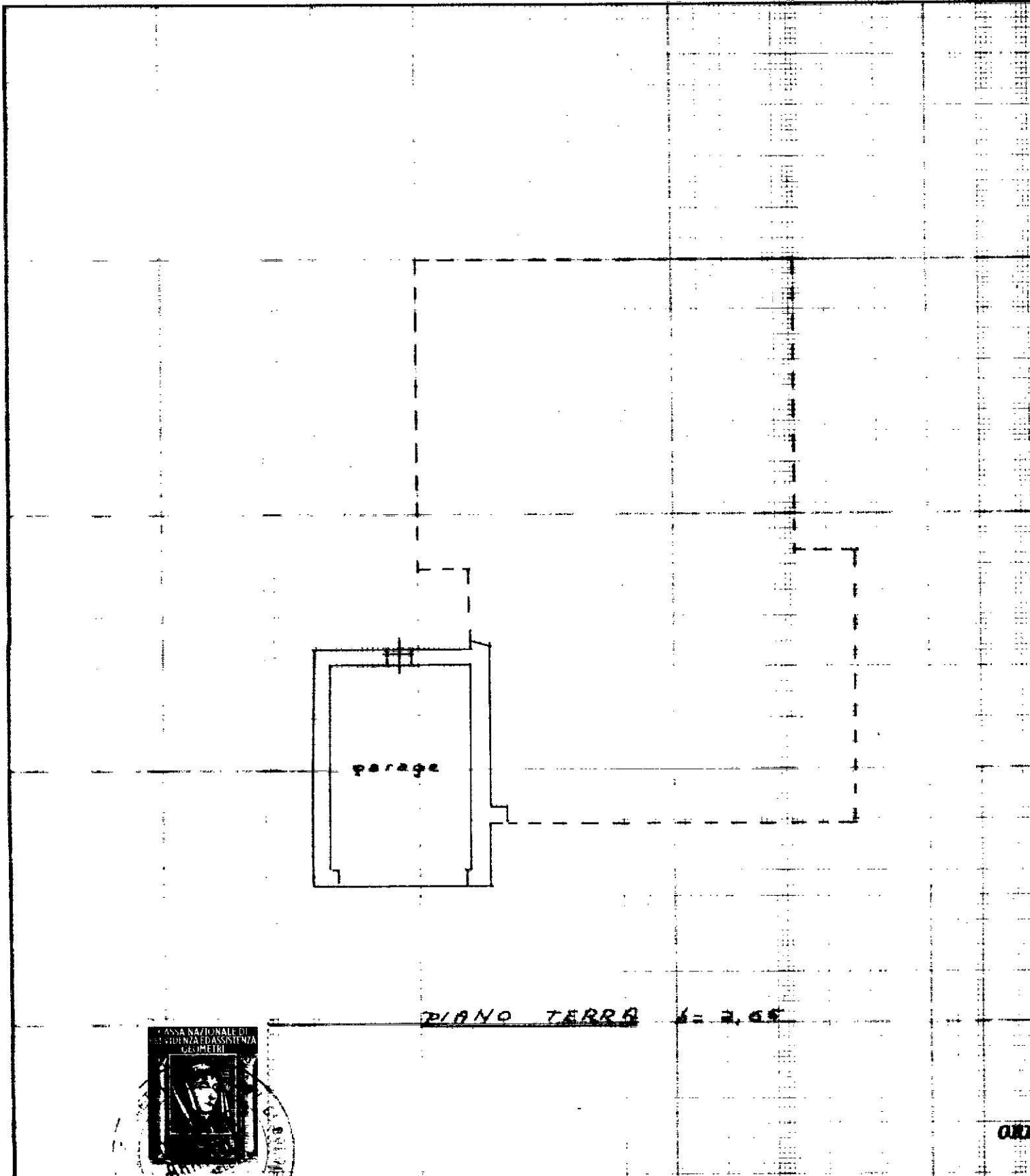
NUOVO CATASTO EDILIZIO URBANO

(R. DECRETO-LEGGE 13 APRILE 1960, N. 657)

Planimetria dell'immobile situato nel Comune di Castel d'Aiano Via fraz. LaBante

Ditta Marino Felice - Capponi Diana

Allegata alla dichiarazione presentata all'Ufficio Tecnico Erariale di Bologna



PIANO TERRA 1-2.65



010

1657

MODULARIO
F. Cat. S. F. III

MOD. B (Nuovo Catasto)



MINISTERO DELLE FINANZE

DIREZIONE GENERALE DEL CATASTO E DEI SERVIZI TECNICI ERARIALI

NUOVO CATASTO EDILIZIO URBANO

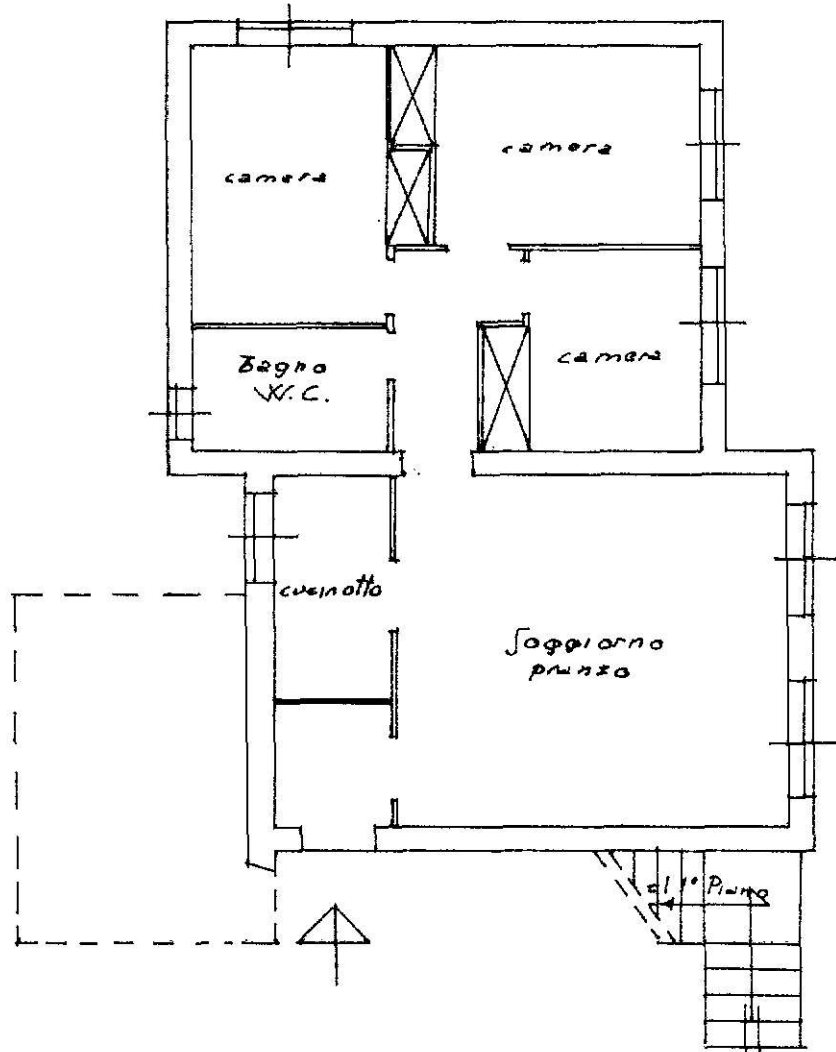
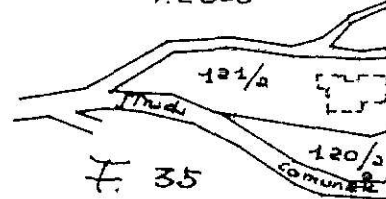
(R. DECRETO-LEGGE 13 APRILE 1939, N. 652)

Planimetria dell'immobile situato nel Comune di Castel d'Aiano Via fr. Labante

Ditta Darino Felice - Capponi Diana

Allegata alla dichiarazione presentata all'Ufficio Tecnico Erariale di Bologna

Planimetria generale
1:2000



PIANO TERRA h= 2,65 265

CASSA NAZIONALE DI
PREVIDENZA ED ASSISTENZA
GEOMETRI



ORI

1657

MODULARIO
F. - Cat. S. T. - 315

MOD. B (Nuovo Catasto)



MINISTERO DELLE FINANZE

DIREZIONE GENERALE DEL CATASTO E DEI SERVIZI TECNICI ERARIALI

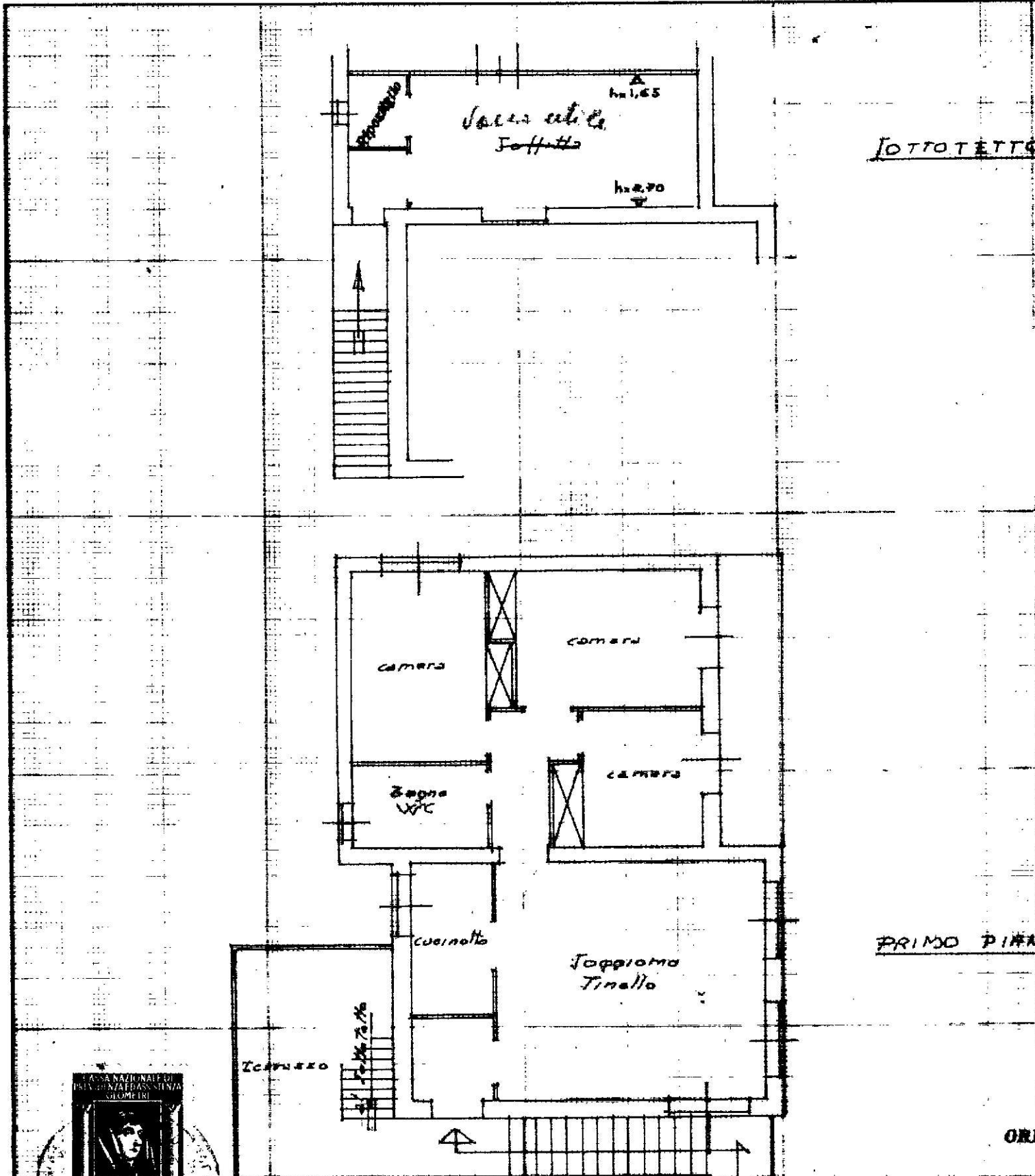
NUOVO CATASTO EDILIZIO URBANO

(R. DECRETO-LEGGE 13 APRILE 1930, N. 632)

Planimetria dell'immobile situato nel Comune di Castel d'Aiano Via fr. Labante

Ditta Marino Felice - Capponi Diana

Allegata alla dichiarazione presentata all'Ufficio Tecnico Erariale di Bologna



OR