

Direzione Provinciale di Padova  
 Ufficio Provinciale - Territorio  
 Servizi Catastali

## Visura per immobile

### Situazione degli atti informatizzati al 14/01/2020

Data: 14/01/2020 - Ora: 10.07.05 Fine

Visura n.: T57466 Pag: 1

<b>Dati della richiesta</b>	<b>Comune di MONSELICE ( Codice: F382)</b>
	<b>Provincia di PADOVA</b>
<b>Catasto Fabbricati</b>	<b>Foglio: 6 Particella: 426 Sub.: 5</b>

**Unità immobiliare**

N.	DATI IDENTIFICATIVI				DATI DI CLASSAMENTO						DATI DERIVANTI DA	
	Sezione Urbana	Foglio	Particella	Sub	Zona Cens.	Micro Zona	Categoria	Classe	Consistenza	Superficie Catastale		Rendita
1		6	426	5			A/3	2	6,5 vani	Totale: 199 m <sup>2</sup> Totale escluse aree scoperte**: 180 m <sup>2</sup>	Euro 520,33	VARIAZIONE NEL CLASSAMENTO del 15/10/2019 protocollo n. PD0236737 in atti dal 15/10/2019 VARIAZIONE DI CLASSAMENTO (n. 162066.1/2019)
<b>Indirizzo</b>		VIA RONCHI SNC piano: T-1;										
effettuata con prot. n. PD0236908/2019 del 16/10/19												
<b>Notifica</b>								<b>Partita</b>		<b>Mod.58</b>		
<b>Annotazioni</b>		di stadio: classamento e rendita rettificati (d.m. 701/94)										

**INTESTATO**


N.	DATI ANAGRAFICI	CODICE FISCALE	DIRITTI E ONERI REALI
1			(1) Proprieta' per 400/400

Mappali Terreni Correlati  
 Codice Comune F382 - Sezione - Foglio 6 - Particella 426

Unità immobiliari n. 1                      Tributi erariali: Euro 0,90

**Visura telematica**

- \* Codice Fiscale Validato in Anagrafe Tributaria
- \*\* Si intendono escluse le "superfici di balconi, terrazzi e aree scoperte pertinenziali e accessorie, comunicanti o non comunicanti" (cfr. Provvedimento del Direttore dell'Agenzia delle Entrate 29 marzo 2013).



Direzione Provinciale di Padova  
 Ufficio Provinciale - Territorio  
 Servizi Catastali

## Visura per immobile

Situazione degli atti informatizzati al 14/01/2020

Data: 14/01/2020 - Ora: 10.08.46 - Fine

Visura n.: T58669 Pag: 1

<b>Dati della richiesta</b>	<b>Comune di MONSELICE ( Codice: F382)</b>
	<b>Provincia di PADOVA</b>
<b>Catasto Terreni</b>	<b>Foglio: 6 Particella: 255</b>

**Immobile**

N. DATI IDENTIFICATIVI			DATI CLASSAMENTO					DATI DERIVANTI DA
Foglio	Particella	Sub	Porz	Qualità Classe	Superficie(m²)	Deduz	Reddito	
					ha are ca		Dominicale	Agrario
1	6	255	-	AREA RURALE	00 50			
							VARIAZIONE D'UFFICIO del 23/02/1995 in atti dal 27/02/1995 EV. D. V. N.6727.86 (n. 20117.1/1995)	
<b>Notifica</b>				<b>Partita</b>				
<b>Annotazioni</b>		comune ai num 93,94 sub 1,136 del foglio 6 e ad enti urbani						

**INTESTATO**


N.	DATI ANAGRAFICI	CODICE FISCALE	DIRETTI E ONERI REALI
1			(1) Proprieta' per 400/400
<b>DATI DERIVANTI DA</b>		ISTRUMENTO (ATTO PUBBLICO) del 17/04/2007 Nota presentata con Modello Unico in atti dal 08/05/2007 Repertorio n.: 28278 Rogante: CARACCIOLO MARIO Sede: PADOVA Registrazione: Sede: DIVISIONE (n. 1586.4/2007)	

Unità immobiliari n. 1

Tributi erariali: Euro 0,90

Visura telematica

\* Codice Fiscale Validato in Anagrafe Tributaria



Direzione Provinciale di Padova  
Ufficio Provinciale - Territorio  
Servizi Catastali

## Visura per immobile

### Situazione degli atti informatizzati al 14/01/2020

Data: 14/01/2020 - Ora: 10.11.11    Fine

Visura n.: T60472 Pag: 1

<b>Dati della richiesta</b>	<b>Comune di MONSELICE ( Codice: F382)</b>
	<b>Provincia di PADOVA</b>
<b>Catasto Terreni</b>	<b>Foglio: 6 Particella: 96</b>

**Immobile**

N. DATI IDENTIFICATIVI			DATI CLASSAMENTO					DATI DERIVANTI DA		
Foglio	Particella	Sub	Porz	Qualità Classe	Superficie(m <sup>2</sup> )	Deduz	Reddito			
					ha are ca		Dominicale	Agrario		
1	6	96	-	SEMIN ARBOR	3	01 20	A36	Euro 0,87 L. 1.692	Euro 0,62 L. 1.200	Impianto meccanografico del 01/03/1971
Notifica				Partita						

**INTESTATI**

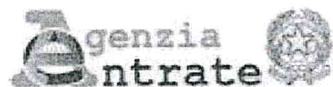
N.	DATI ANAGRAFICI	CODICE FISCALE	DIRITTI E ONERI REALI
1			(1) Proprieta' per 8334/20000
2			(1) Proprieta' per 5833/20000
3			(1) Proprieta' per 5833/20000
<b>DATI DERIVANTI DA</b>			
SENTENZA (ATTO DELL'AUTORITA' GIUDIZIARIA) del 16/11/2007 protocollo n. PD0153730 Voltura in atti dal 24/05/2019 Repertorio n.: 869 Rogante: TRIBUNALE Sede: ESTE Registrazione: UU Sede: ESTE del 01/02/2008 SENTENZA DI ACQUISTO PER USUCAPIONE (n. 4808.1/2019)			

Unità immobiliari n. 1

Tributi erariali: Euro 0,90

Visura telematica

\* Codice Fiscale Validato in Anagrafe Tributaria



Direzione Provinciale di Padova  
 Ufficio Provinciale - Territorio  
 Servizi Catastali

## Visura storica per immobile

Situazione degli atti informatizzati dall'impianto meccanografico al 14/01/2020

Data: 14/01/2020 - Ora: 10.27.06 Segue

Visura n.: T72271 Pag: 1

<b>Dati della richiesta</b>	<b>Comune di MONSELICE ( Codice: F382)</b>
	<b>Provincia di PADOVA</b>
<b>Catasto Terreni</b>	<b>Foglio: 6 Particella: 426</b>

### Area di enti urbani e promiscui dal 20/02/2019

N.	DATI IDENTIFICATIVI			DATI CLASSAMENTO				DATI DERIVANTI DA		
	Foglio	Particella	Sub	Porz	Qualità Classe	Superficie(m <sup>2</sup> ) ha are ca	Deduz		Reddito	
									Dominicale	Agrario
1	6	426		-	ENTE URBANO	04 08				Tipo mappale del 20/02/2019 protocollo n. PD0107442 in atti dal 20/02/2019 presentato il 20/02/2019 (n. 107442.1/2019)
<b>Notifica</b>						<b>Partita</b>	1			
<b>Annotazioni</b>		di immobile: comprende il fg. 6 n. 131								

Nella variazione sono stati soppressi i seguenti immobili:

- foglio 6 particella 131

Mappali Fabbricati Correlati

Codice Comune F382 - Sezione - Sez Urb - Foglio 6 - Particella 426


### Area di enti urbani e promiscui dal 25/09/2007

N.	DATI IDENTIFICATIVI			DATI CLASSAMENTO				DATI DERIVANTI DA		
	Foglio	Particella	Sub	Porz	Qualità Classe	Superficie(m <sup>2</sup> ) ha are ca	Deduz		Reddito	
									Dominicale	Agrario
1	6	426		-	ENTE URBANO	03 98				Tipo mappale del 25/09/2007 protocollo n. PD0343256 in atti dal 25/09/2007 (n. 343256.2/2007)
<b>Notifica</b>						<b>Partita</b>	1			
<b>Annotazioni</b>		comprende il fg. 6 n. 136								

Nella variazione sono stati soppressi i seguenti immobili:

- foglio 6 particella 136





Direzione Provinciale di Padova  
Ufficio Provinciale - Territorio  
Servizi Catastali

## Visura storica per immobile

Situazione degli atti informatizzati dall'impianto meccanografico al 14/01/2020

Data: 14/01/2020 - Ora: 10.27.06 Segue

Visura n.: T72271 Pag: 2

### Area di enti urbani e promiscui dal 25/09/2007

N.	DATI IDENTIFICATIVI			DATI CLASSAMENTO				DATI DERIVANTI DA		
	Foglio	Particella	Sub	Porz	Qualità Classe	Superficie(m <sup>2</sup> ) ha are ca	Deduz		Reddito	
									Dominicale	Agrario
1	6	426		-	ENTE URBANO	03 00				Tipo mappale del 25/09/2007 protocollo n. PD0343256 in atti dal 25/09/2007 (n. 343256.1/2007)
Notifica				Partita		1				

Nella variazione sono stati soppressi i seguenti immobili:

- foglio 6 particella 254

L'intestazione alla data della richiesta deriva dai seguenti atti:

### Situazione dell'immobile che ha originato il precedente dal 23/02/1995

N.	DATI IDENTIFICATIVI			DATI CLASSAMENTO				DATI DERIVANTI DA		
	Foglio	Particella	Sub	Porz	Qualità Classe	Superficie(m <sup>2</sup> ) ha are ca	Deduz		Reddito	
									Dominicale	Agrario
1	6	254		-	AREA RURALE	03 00				VARIAZIONE D'UFFICIO del 23/02/1995 in atti dal 27/02/1995 EV. D. V. N.6727.86 (n. 20117.1/1995)
Notifica				Partita		16508				
Annotazioni				comune ai num 93.94 sub 1 ,136 del foglio 6 e ad enti urbani						

Sono stati inoltre variati i seguenti immobili:

- foglio 6 particella 255

### Situazione dell'immobile dal 03/07/1984

N.	DATI IDENTIFICATIVI			DATI CLASSAMENTO				DATI DERIVANTI DA		
	Foglio	Particella	Sub	Porz	Qualità Classe	Superficie(m <sup>2</sup> ) ha are ca	Deduz		Reddito	
									Dominicale	Agrario
1	6	254		-	CORTE	03 00				FRAZIONAMENTO del 03/07/1984 in atti dal 12/12/1994 (n. 1973.2/1984)
Notifica				Partita		18119				
Annotazioni				comune ai num 93.94 sub 1 ,136 del foglio 6 e ad enti urbani						

Sono stati inoltre variati i seguenti immobili:  
- foglio 6 particella 95 - foglio 6 particella 255

Segue

**L'intestazione alla data della richiesta deriva dai seguenti atti:**

**Situazione degli intestati dal 27/10/2004**

N.	DATI ANAGRAFICI	CODICE FISCALE	DIRITTI E ONERI REALI
1		213*	(1) Proprieta' per 400/400 fino al 25/09/2007
DATI DERIVANTI DA ISTRUMENTO (ATTO PUBBLICO) del 17/04/2007 Nota presentata con Modello Unico in atti dal 27/10/2004 Repertorio n.: 28278 Rogante: CARACCILO MARIO Sede: PADOVA Registrazione: Sede: DIVISIONE (n. 1586.4/2007)			

**Situazione degli intestati dal 27/10/2004**

N.	DATI ANAGRAFICI	CODICE FISCALE	DIRITTI E ONERI REALI
1			(1) Proprieta' per 172/400 fino al 17/04/2007
DATI DERIVANTI DA ISTRUMENTO (ATTO PUBBLICO) del 27/10/2004 Nota presentata con Modello Unico in atti dal 27/10/2004 Repertorio n.: 20515 Rogante: CARACCILO MARIO Sede: PADOVA Registrazione: Sede: COMPRAVENDITA (n. 4184.1/2004)			

**Situazione degli intestati dal 28/12/2002**

N.	DATI ANAGRAFICI	CODICE FISCALE	DIRITTI E ONERI REALI
1			(1) Proprieta' per 114/400 in regime di separazione dei beni fino al 17/04/2007
2			(1) Proprieta' per 114/400 in regime di separazione dei beni fino al 17/04/2007
3			(1) Proprieta' per 215/1000 bene personale fino al 27/10/2004
4			(1) Proprieta' per 215/1000 fino al 27/10/2004
DATI DERIVANTI DA ISTRUMENTO (ATTO PUBBLICO) del 27/10/2004 Nota presentata con Modello Unico in atti dal 22/11/2004 Repertorio n.: 20515 Rogante: CARACCILO MARIO Sede: PADOVA Registrazione: Sede: COMPRAVENDITA (n. 4183.1/2004)			

**Situazione degli intestati dal 28/12/2002**

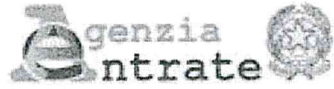
N.	DATI ANAGRAFICI	CODICE FISCALE	DIRITTI E ONERI REALI
1			(1) Proprieta' per 1/2 fino al 27/10/2004
2			(1) Proprieta' per 1/2 fino al 27/10/2004
DATI DERIVANTI DA DENUNZIA (NEI PASSAGGI PER CAUSA DI MORTE) del 28/12/2002 protocollo n. PD0262533 in atti dal 10/11/2004 Registrazione: UU Sede: ESTE Volume: 32 n: 37 del 21/01/2003 SUCCESSIONE- RETT VOLI PROT 23477-23479 (n. 14029.2/2004)			

**Situazione degli intestati dal 23/02/1995**

N.	DATI ANAGRAFICI	CODICE FISCALE	DIRITTI E ONERI REALI
1			(1) Proprieta' per 2/3 fino al 28/12/2002
2			(1) Proprieta' per 1/3 fino al 28/12/2002
DATI DERIVANTI DA DENUNZIA (NEI PASSAGGI PER CAUSA DI MORTE) del 28/12/2002 protocollo n. 23479 in atti dal 28/01/2003 Registrazione: UU Sede: ESTE Volume: 32 n: 37 del 21/01/2003 SUCC. [REDACTED] (n. 1266.1/2003)			

**Situazione degli intestati dal 24/06/1985**

N.	DATI ANAGRAFICI	CODICE FISCALE	DIRITTI E ONERI REALI
1			Comproprietario fino al 24/06/1985
2			Comproprietario fino al 24/06/1985
3			Comproprietario fino al 24/06/1985
4			Comproprietario fino al 24/06/1985
5			Comproprietario fino al 24/06/1985
6			Usufruttuario parziale fino al 24/06/1985
7			Usufruttuario parziale fino al 24/06/1985



Direzione Provinciale di Padova  
Ufficio Provinciale - Territorio  
Servizi Catastali

# Visura storica per immobile

## Situazione degli atti informatizzati dall'impianto meccanografico al 14/01/2020

Data: 14/01/2020 - Ora: 10.27.06 Fine

Visura n.: T72271 Pag: 3

8	940	Comproprietario fino al 24/06/1985
9		Usufruttuario parziale fino al 24/06/1985
<b>DATI DERIVANTI DA</b> VARIAZIONE D'UFFICIO del 23/02/1995 in atti dal 27/02/1995 Registrazione: EV.D.V.N.6727.86 (n. 20117.1/1995)		

N.	ANAGRAFICI	DIRITTI E ONERI REALI
1		(1) Proprieta' per 1000/1000 fino al 28/12/2002
<b>DATI I</b>	SENTENZA (ATTO DELL'AUTORITA' GIUDIZIARIA) del 24/06/1985 Voltura in atti dal 27/02/1995 Repertorio n.: 52 Rogante: PRETORE Sede: MONSELICE Registrazione: U.R. Sede: ESTE n: 500 del 02/08/1985 (n. 6816.1/1985)	

Unità immobiliari n. 1

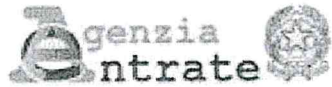
Tributi erariali: Euro 0,90

Visura telematica

\* Codice Fiscale Validato in Anagrafe Tributaria







Direzione Provinciale di Padova  
Ufficio Provinciale - Territorio  
Servizi Catastali

## Visura storica per immobile

Situazione degli atti informatizzati dall'impianto meccanografico al 14/01/2020

Data: 14/01/2020 - Ora: 10.04.51 Segue

Visura n.: T55799 Pag. 1

<b>Dati della richiesta</b>	<b>Comune di MONSELICE ( Codice: F382)</b>
	<b>Provincia di PADOVA</b>
<b>Catasto Fabbricati</b>	<b>Foglio: 6 Particella: 426 Sub.: 5</b>

### INTESTATO

1	MORITTU Diego nato a MONSELICE il 02/09/1968	MRTDGH68P02F382B*	(1) Proprietà per 400/400
---	--	-------------------	---------------------------

### Unità immobiliare dal 15/10/2019

N.	DATI IDENTIFICATIVI				DATI DI CLASSAMENTO						DATI DERIVANTI DA	
	Sezione Urbana	Foglio	Particella	Sub	Zona Cens.	Micro Zona	Categoria	Classe	Consistenza	Superficie Catastale		Rendita
1		6	426	5			A/3	2	6,5 vani	Totale: 199 m <sup>2</sup> Totale escluse aree scoperte**: 180 m <sup>2</sup>	Euro 520,33	VARIAZIONE NEL CLASSAMENTO del 15/10/2019 protocollo n. PD0236737 in atti dal 15/10/2019 VARIAZIONE DI CLASSAMENTO (n. 162066.1/2019)
<b>Indirizzo</b>		VIA RONCHI SNC piano: T-1; effettuata con prot. n. PD0236908/2019 del 16/10/19										
<b>Notifica</b>						Partita				Mod.58		
<b>Annotazioni</b>		di stadio: classamento e rendita rettificati (d.m. 701/94)										

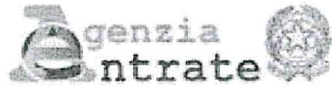
Mappali Terreni Correlati

Codice Comune F382 - Sezione - Foglio 6 - Particella 426

### Situazione dell'unità immobiliare dal 28/02/2019

N.	DATI IDENTIFICATIVI				DATI DI CLASSAMENTO						DATI DERIVANTI DA	
	Sezione Urbana	Foglio	Particella	Sub	Zona Cens.	Micro Zona	Categoria	Classe	Consistenza	Superficie Catastale		Rendita
1		6	426	5			A/4	1	8,5 vani	Totale: 199 m <sup>2</sup> Totale escluse aree scoperte**: 180 m <sup>2</sup>	Euro 368,75	VARIAZIONE del 27/02/2019 protocollo n. PD0110756 in atti dal 28/02/2019 DIVERSA DISTRIBUZIONE DEGLI SPAZI INTERNI- RISTRUTTURAZIONE (n. 94482.1/2019).
<b>Indirizzo</b>		VIA RONCHI SNC piano: T-1;										
<b>Annotazioni</b>		classamento e rendita proposti (D.M. 701/94)										





Direzione Provinciale di Padova  
Ufficio Provinciale - Territorio  
Servizi Catastali

# Visura storica per immobile

Situazione degli atti informatizzati dall'impianto meccanografico al 14/01/2020

Data: 14/01/2020 - Ora: 10.04.51 Fine

Visura n.: T55799 Pag: 2

STUDIO TECNICO  
POLIGNANO

CTU - Geom. Giuseppe Polignano

## Situazione degli intestati dal 27/02/2019

N.	DATI ANAGRAFICI	CODICE FISCALE	DIRITTI E ONERI REALI
1			(1) Proprieta' per 400/400
<b>DATI DERIVANTI DA</b>			
VARIAZIONE del 27/02/2019 protocollo n. PD0110756 in atti dal 28/02/2019 Registrazione. DIVERSA DISTRIBUZIONE DEGLI SPAZI INTERNI- RISTRUTTURAZIONE (n. 94482.1/2019)			

**Per ulteriori variazioni richiedere le visure storiche dei seguenti immobili soppressi, originari del precedente:**

- foglio 6 particella 426 subalterno 1
- foglio 6 particella 426 subalterno 4

Unità immobiliari n. 1

Tributi erariali: Euro 0,90

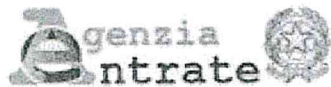
Visura telematica

\* Codice Fiscale Validato in Anagrafe Tributaria

\*\* Si intendono escluse le "superfici di balconi, terrazzi e aree scoperte pertinenziali e accessorie, comunicanti o non comunicanti" (cfr. Provvedimento del Direttore dell'Agenzia delle Entrate 29 marzo 2013).



Esecuzione Immobiliare n. 32/2016



Direzione Provinciale di Padova  
Ufficio Provinciale - Territorio  
Servizi Catastali

## Visura storica per immobile

Situazione degli atti informatizzati dall'impianto meccanografico al 20/03/2019

Data: 20/03/2019 - Ora: 10.46.48 Segue

Visura n.: T95920 Pag: 1

<b>Dati della richiesta</b>	<b>Comune di MONSELICE ( Codice: F382)</b>
	<b>Provincia di PADOVA</b>
<b>Catasto Fabbricati</b>	<b>Foglio: 6 Particella: 426 Sub.: 2</b>

### Unità immobiliare soppressa dal 21/02/2019


N.	DATI IDENTIFICATIVI				DATI DI CLASSAMENTO						DATI DERIVANTI DA	
	Sezione Urbana	Foglio	Particella	Sub	Zona Cens.	Micro Zona	Categoria	Classe	Consistenza	Superficie Catastale		Rendita
1		6	426	2								VARIAZIONE del 21/02/2019 protocollo n. PD0108083 in atti dal 21/02/2019 SOPPRESSIONE UNITA' IMMOBILIARE (n. 93236.1/2019)
<b>Annotazioni</b>		di stadio: unita' immobiliare annullata in quanto duplicato di accatastamento dell'unita' identificata al fg. 6 mapp. 426 sub. 4 (ex sez. a fg. 6 mapp. 94 sub. 2) - istanza prot. pd107475/2019										

Mappali Terreni Correlati

Codice Comune F382 - Sezione - Foglio 6 - Particella 426

### Situazione dell'unità immobiliare dal 09/11/2015

N.	DATI IDENTIFICATIVI				DATI DI CLASSAMENTO						DATI DERIVANTI DA	
	Sezione Urbana	Foglio	Particella	Sub	Zona Cens.	Micro Zona	Categoria	Classe	Consistenza	Superficie Catastale		Rendita
1		6	426	2			A/2	1	8 vani	Totale: 181 m <sup>2</sup> Totale escluse aree scoperte** : 181 m <sup>2</sup>	Euro 743,70	Variazione del 09/11/2015 - Inserimento in visura dei dati di superficie.
<b>Indirizzo</b>		VIA RONCHI piano: T-1;										
<b>Annotazioni</b>		classamento e rendita non rettificati entro dodici mesi dalla data di iscrizione in atti della dichiarazione (D.M. 701/94); di stadio: proviene per variazione territoriale dal foglio A/6										



Direzione Provinciale di Padova  
Ufficio Provinciale - Territorio  
Servizi Catastali

## Visura storica per immobile

Situazione degli atti informatizzati dall'impianto meccanografico al 20/03/2019

Data: 20/03/2019 - Ora: 10.46.48 Fine

Visura n.: T95920 Pag: 2

### Situazione dell'unità immobiliare dal 21/07/2015

N.	DATI IDENTIFICATIVI				DATI DI CLASSAMENTO						DATI DERIVANTI DA	
	Sezione	Foglio	Particella	Sub	Zona	Micro	Categoria	Classe	Consistenza	Superficie		Rendita
	Urbana				Cens.	Zona				Catastale		
1	6	426	2				A/2	1	8 vani		Euro 743,70	VARIAZIONE IDENTIFICATIVI PER ALLINEAMENTO MAPPE del 21/07/2015 in atti dal 21/07/2015 CANCELLAZIONE SEZIONE (n. 111/2015)
<b>Indirizzo</b>				, VIA RONCHI piano: T-1;								
<b>Annotazioni</b>				classamento e rendita non rettificati entro dodici mesi dalla data di iscrizione in atti della dichiarazione (D.M. 701/94); di stadio: proviene per variazione territoriale dal foglio A/6								

### Situazione degli intestati dal 21/07/2015

N.	DATI ANAGRAFICI	CODICE FISCALE	DIRITTI E ONERI REALI
1			(1) Proprieta' per 400/400 fino al 21/02/2019
<b>DATI DERIVANTI DA</b>		[ VARIAZIONE IDENTIFICATIVI PER ALLINEAMENTO MAPPE del 21/07/2015 in atti dal 21/07/2015 Registrazione: CANCELLAZIONE SEZIONE (n. 111/2015)	


Unità immobiliari n. 1

Tributi erariali: Euro 0,90

Visura telematica

\* Codice Fiscale Validato in Anagrafe Tributaria

\*\* Si intendono escluse le "superfici di balconi, terrazzi e arce scoperte pertinenziali e accessorie, comunicanti o non comunicanti" (cfr. Provvedimento del Direttore dell'Agenzia delle Entrate 29 marzo 2013).



Direzione Provinciale di Padova  
Ufficio Provinciale - Territorio  
Servizi Catastali

## Visura storica per immobile

Situazione degli atti informatizzati dall'impianto meccanografico al 20/03/2019

Data: 20/03/2019 - Ora: 10.55.50 Segue

Visura n.: T102750 Pag: 1

<b>Dati della richiesta</b>	<b>Comune di MONSELICE ( Codice: F382)</b>
	<b>Provincia di PADOVA</b>
<b>Catasto Fabbricati</b>	<b>Foglio: 6 Particella: 426 Sub.: 3</b>

### Unità immobiliare soppressa dal 28/02/2019

N.	DATI IDENTIFICATIVI				DATI DI CLASSAMENTO						DATI DERIVANTI DA
	Sezione Urbana	Foglio	Particella	Sub	Zona Cens.	Micro Zona	Categoria	Classe	Consistenza	Superficie Catastale	
1	6	426	3								DEMOLIZIONE TOTALE del 27/02/2019 protocollo n. PD0110755 in atti dal 28/02/2019 DEMOLIZIONE TOTALE (n. 94481.1/2019)

Mappali Terreni Correlati  
Codice Comune F382 - Sezione - Foglio 6 - Particella 426

### Situazione dell'unità immobiliare dal 09/11/2015

N.	DATI IDENTIFICATIVI				DATI DI CLASSAMENTO						DATI DERIVANTI DA
	Sezione Urbana	Foglio	Particella	Sub	Zona Cens.	Micro Zona	Categoria	Classe	Consistenza	Superficie Catastale	
1	6	426	3			C/2	1	13 m <sup>2</sup>	Totale: 15 m <sup>2</sup>	Euro 9,40	Variazione del 09/11/2015 - Inserimento in visura dei dati di superficie.
<b>Indirizzo</b>				VIA RONCIII piano: T-1;							
<b>Annotazioni</b>				classamento e rendita non rettificati entro dodici mesi dalla data di iscrizione in atti della dichiarazione (D.M. 701/94) ;di studio: proviene per variazione territoriale dal foglio A/6							





Data: 20/03/2019 - n. T179664 - Richiedente: PLGGPP68C04G224I

Agenzia delle Entrate  
CATASTO FABBRICATI  
Ufficio Provinciale di  
Padova

Dichiarazione protocollata n. PD0110756 del 28/02/2019	
Comune di Monsolico	
Via Ronchi	civ. SNC
Identificativa Catastale:	
Sazione:	Compilata da: Polignano Giuseppe
Foglio: 6	Esritto all'albo: Geometri
Particella: 426	Prov. Padova
Subalterno: 5	N. 3316

Planimetria  
Scheda n. 1 Scala 1:200



PIANTA PIANO PRIMO

PIANTA PIANO TERRA

NORD

titolo 01  
Copia dei Fabbricati - Situazione al 20/03/2019 - Comune di MONSOLICO (TV382) - Foglio: 6 - Particella: 426 - Subalterno: 5  
VIA RONCHI SNC, piano: T-1

Data: 20/03/2019 - n. T179664 - Richiedente: PLGGPP68C04G224I  
Totale schede: 1 - Formato di acquisizione: A4(210x297) - Formato stampa richiesto: A3(297x420)  
Ultima planimetria in atti