












PLANIMETRIA GENERALE

Scala 1:200

- | | | | | | |
|---|---|---|---------------------------|---|--|
|  | Superficie permeabile (S.P.) |  | Edificio in oggetto |  | Superficie a parcheggio in oggetto |
|  | Superficie permeabile carrabile (S.P.) |  | Superficie non permeabile |  | Area per cassonetti N.U. |
|  | Limite 10 m tra pareti finestrate e pareti di edifici antistanti
<i>(Art. 9, D.M. N° 1444 del 02/04/1968)</i> | | |  | Serbatoio acque piovane riutilizzo idrico
<i>(Art. 4, comma 2, lett. "A", L.R. n° 6/2008)</i> |
|  | Punto di accesso fisico per comunicazioni ad alta velocità in fibra ottica
<i>(Art. 135 bis, D.P.R. N° 380/2001)</i> | | |  | Albero alto fusto |
| | | | |  | Albero medio fusto |

