

MODULARIO  
F. rig. rend. 497



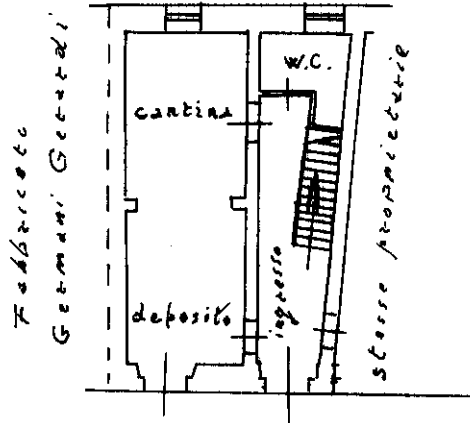
MINISTERO DELLE FINANZE  
DIPARTIMENTO DEL TERRITORIO  
**CATASTO EDILIZIO URBANO** (RDL 13-4-1939, n. 652)

MOD. BN (CEU)

LIRE  
500

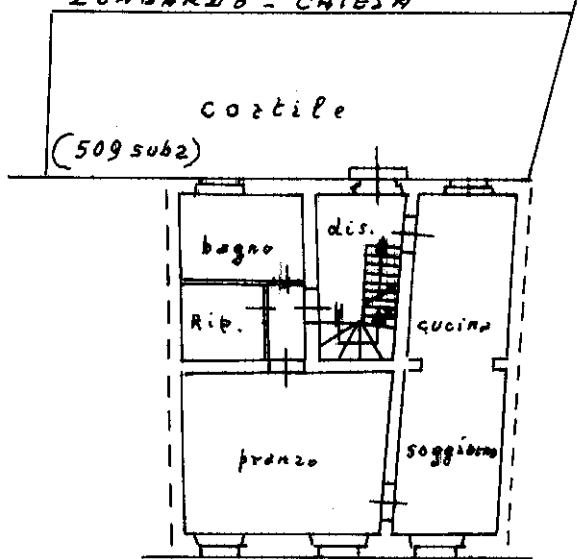
Planimetria di u.i.u. in Comune di DELIANUOVA via UMBERTO I civ. ....

Tetto piano

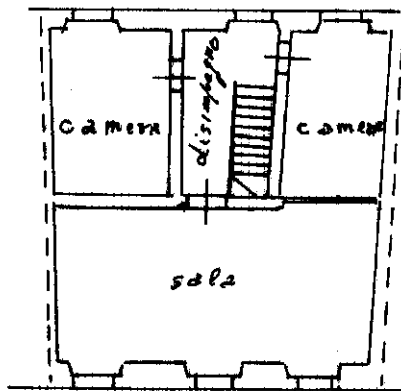


PIANO TERRA h=2,75

VIA UMBERTO I  
LOMBARDO - CHIESA

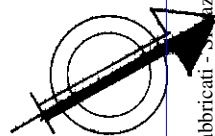


PIANO PRIMO h=2,90



PIANO SECONDO h=2,90

ORIENTAMENTO



SCALA DI 1:200

Roma - Istituto Poligrafico e Zecca dello Stato - P.Y.

Catasto di Fabbricati - Sezione al 10/11/2024 - Comune di DELIANUOVA (D268) - < Foglio 7 - Particella 519 - Subalterno 2 > - Uiu graffiata  
VIA UMBERTO I n. 53-55 Piano T-1 - 2


Dichiarazione di N.C.   
Ultima Denuncia di variazione

Compilata dal Geom. Anton  
(Titolo, cognome e nome)  
Pietro Paolo

RISERVATO ALL'UFFICIO

Data presentazione: 08/10/1998 - Data: 10/11/2024 - n. T35371 - Richiedente: MRTSMN67M1617260  
Totale schede: 7 - Formato di acquisizione: A4 (210x297) - Formato stampa richiesto: A4 (210x297)

Iscritto all'albo dei Geometri  
della provincia di Reggio Calabria



n. 519 sub. 2

data 03/09/1998 Firma