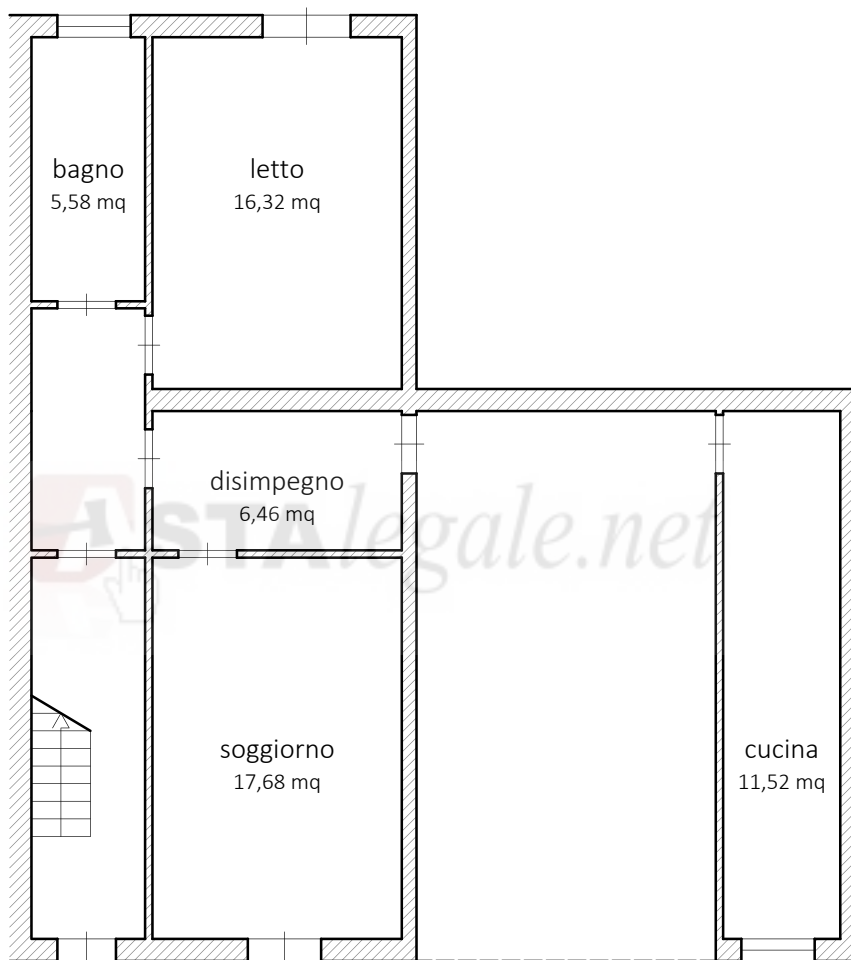


4. ELABORATI GRAFICI

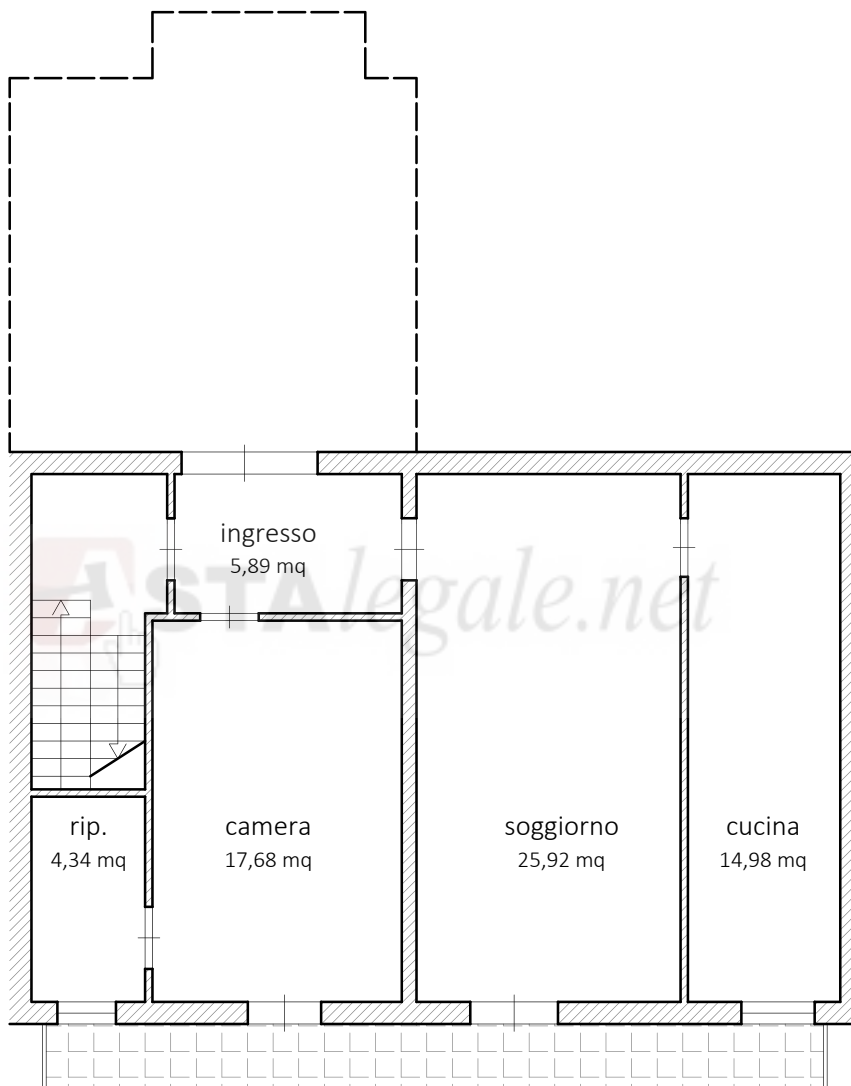




Tribunale di Ragusa
Esecuzione Immobiliare n°113/2021

Rappresentazione planimetrica - stato di fatto
Pianta dei locali siti al piano terra

FILE AUTOCAD:

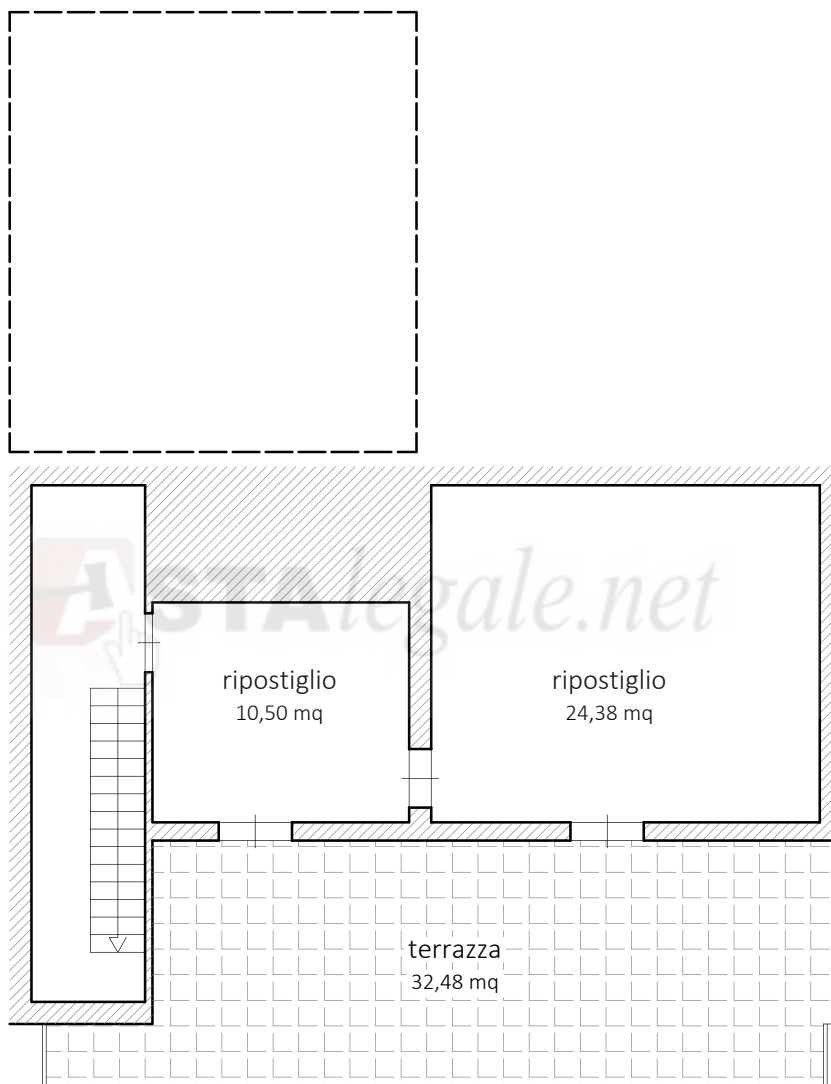


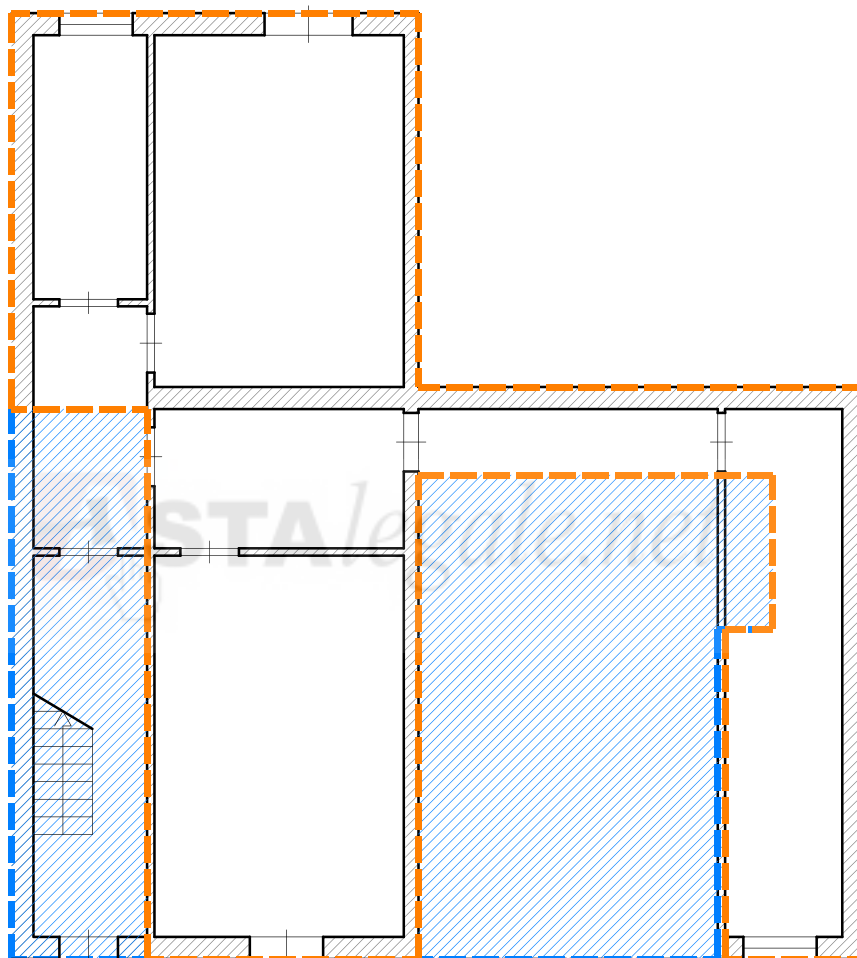
Tribunale di Ragusa
Esecuzione Immobiliare n°113/2021




Rappresentazione planimetrica - stato di fatto
Pianta dei locali siti al piano primo

FILE AUTOCAD:







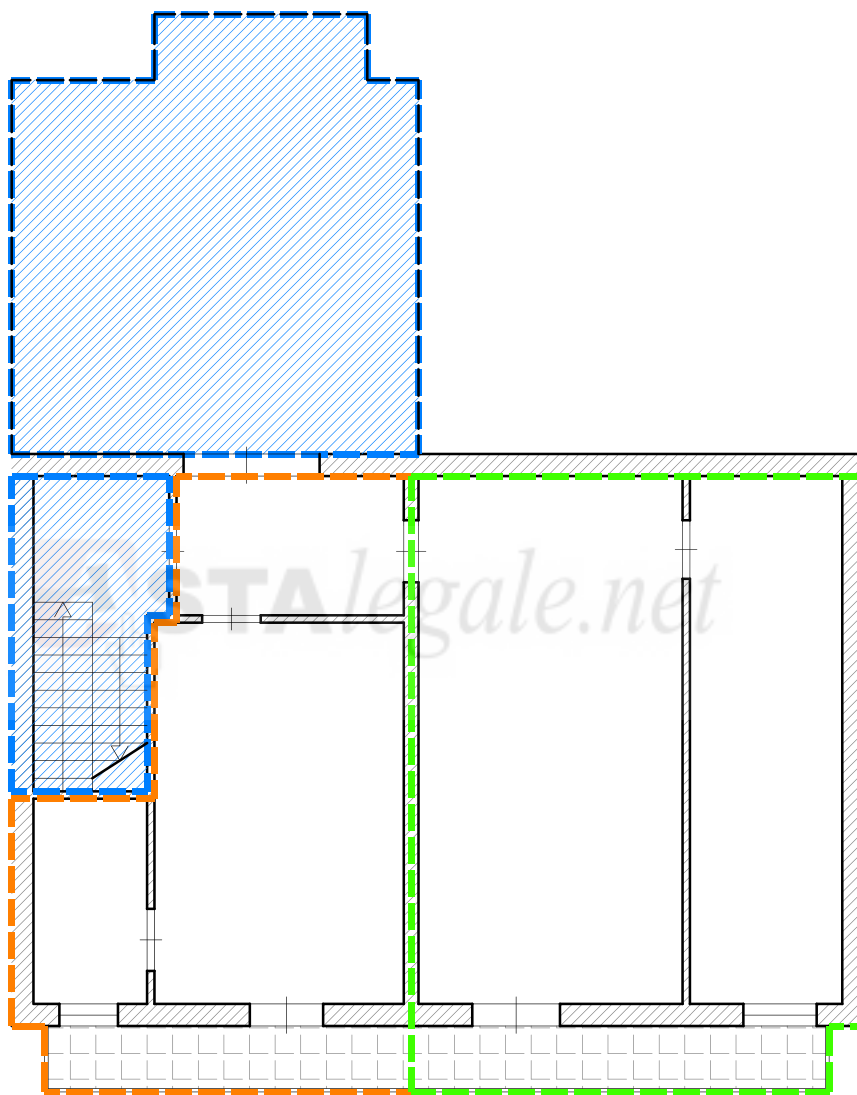
-  Porzione non oggetto di E.I.
-  Proprietà per la quota di 1/2
-  Usufrutto per la quota di 1/1






Tribunale di Ragusa
Esecuzione Immobiliare n°113/2021

Rappresentazione planimetrica - titolo di proprietà
Pianta dei locali siti al piano terra

FILE AUTOCAD:



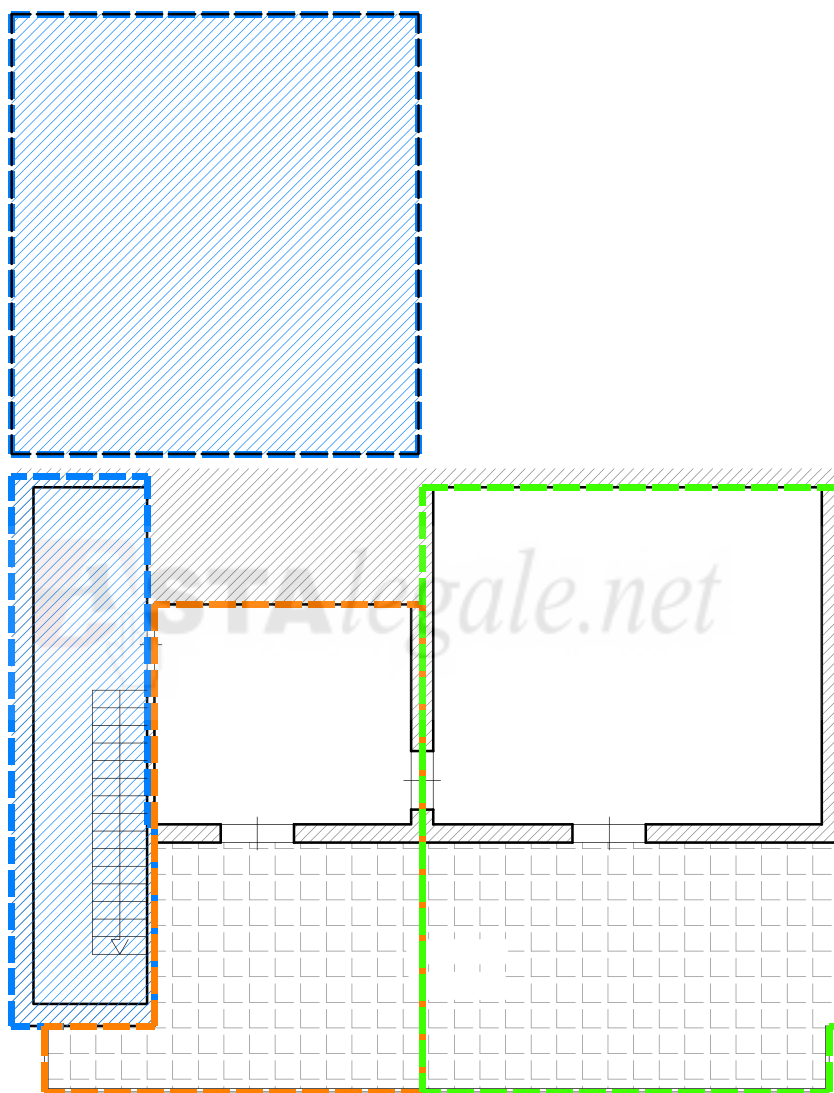
-  Porzione non oggetto di E.I.
-  Proprietà per la quota di 1/2
-  Usufrutto per la quota di 1/1



Tribunale di Ragusa
Esecuzione Immobiliare n°113/2021

Rappresentazione planimetrica - titolo di proprietà
Pianta dei locali siti al piano primo

FILE AUTOCAD:



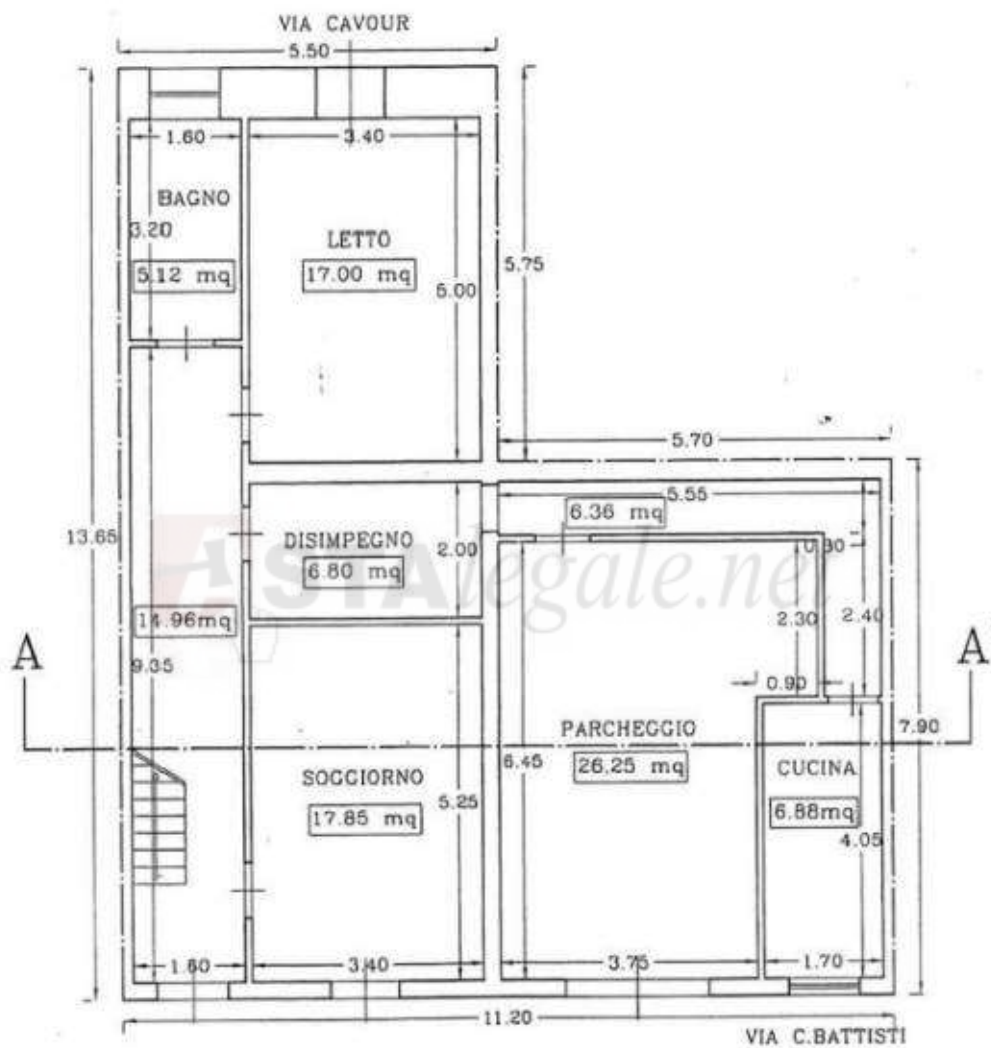
Porzione non oggetto di E.I.



Proprietà per la quota di 1/2



Usufrutto per la quota di 1/1



PIANTA PIANO TERRA MODIFICATO

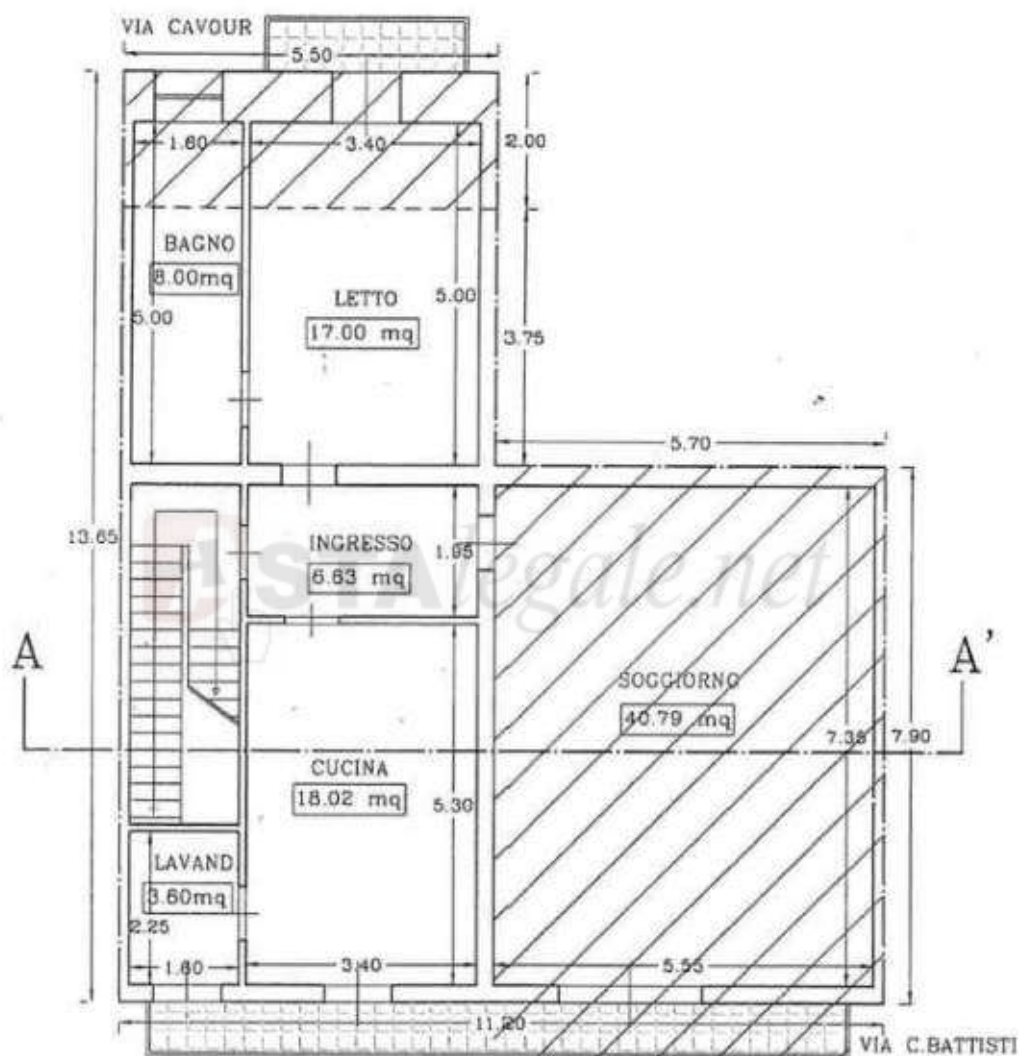
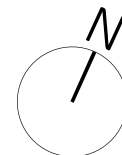
— PREVISIONE DI PROGETTO —



Tribunale di Ragusa
Esecuzione Immobiliare n°113/2021

Elaborati relativi alla C.E. n°51/05
Elaborato planimetrico del piano terra

FILE AUTOCAD

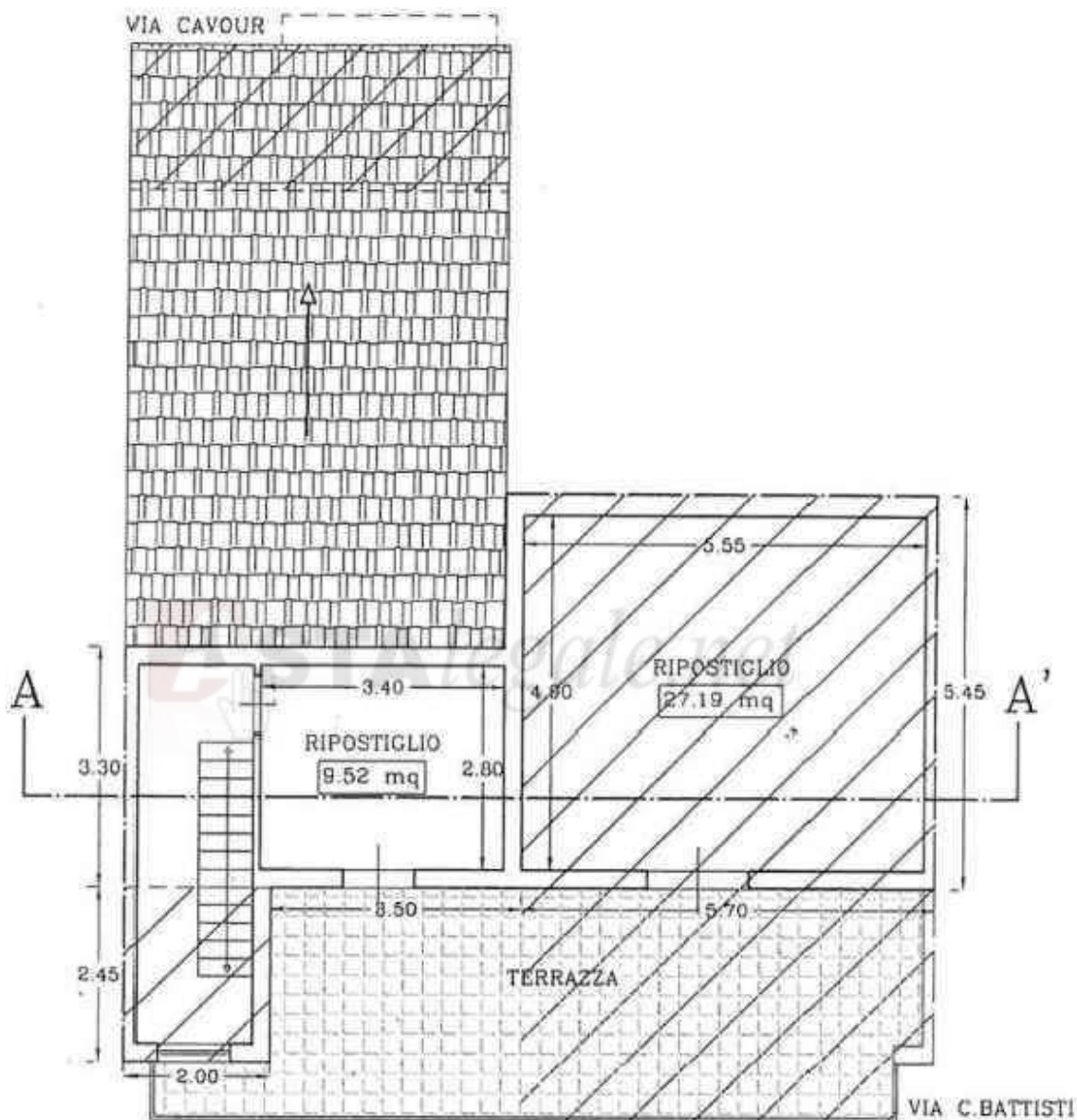
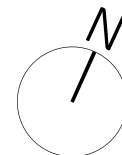


PIANTA PIANO PRIMO

- ESISTENTE -



PARTE OGGETTO DI SANATORIA
(AMPLIAMENTO)

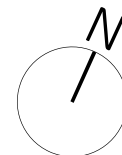


PIANTA PIANO SECONDO

- ESISTENTE -



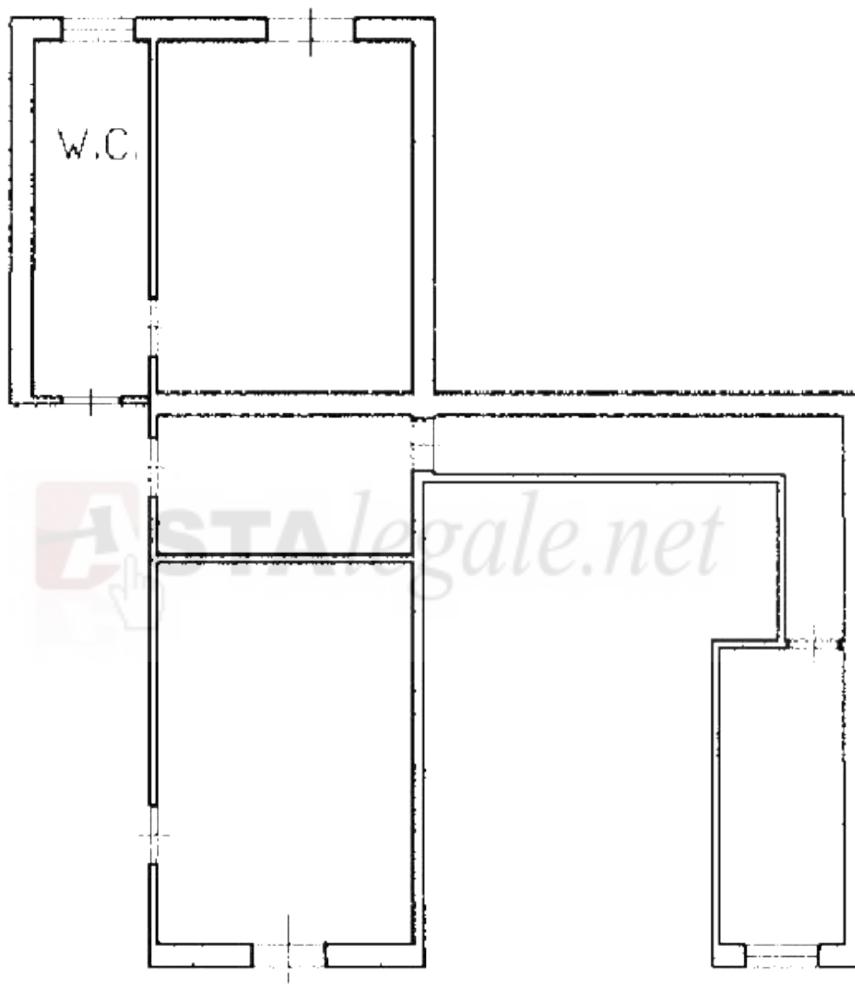
PARTE OGGETTO DI SANATORIA
(AMPLIAMENTO)



PIANO TERRA

HI=CM 375

VIA CAVOUR N.37



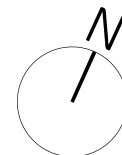
VIA C.BATTISTI N.54



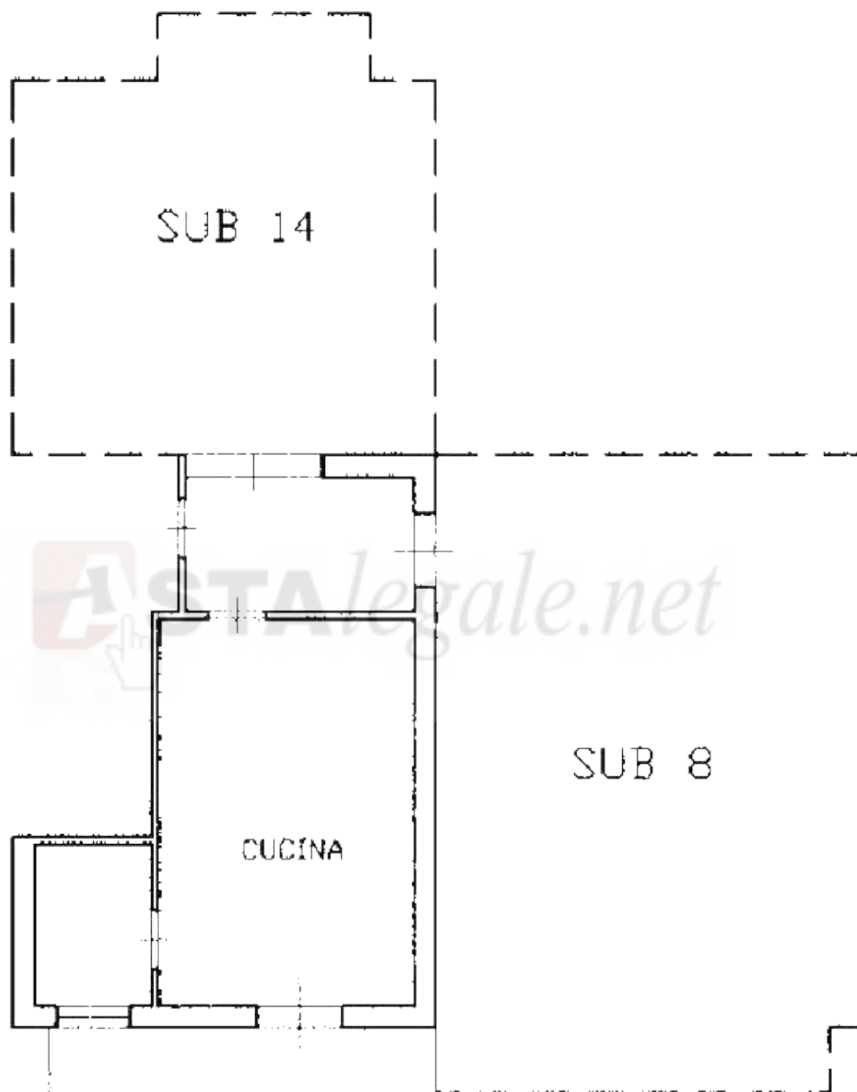
Tribunale di Ragusa
Esecuzione Immobiliare n°113/2021

Planimetrie catastali
Particella 1492 sub17 - piano terra

FILE AUTOCAD:



PIANO PRIMO
HI=CM 275



VIA C.BATTISTI N.54



Tribunale di Ragusa
Esecuzione Immobiliare n°113/2021

Planimetrie catastali
Particella 1492 sub17 - piano primo

FILE AUTOCAD:



 **ASTAlegale.net**



SOGGIORNO

PIANO

Via C. Battisti



Tribunale di Ragusa
Esecuzione Immobiliare n°113/2021

Planimetrie catastali
Particella 1492 sub8 - piano primo

FILE AUTOCAD:



PIANO SECONDO

HI=CM 275



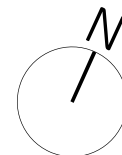
VIA C.BATTISTI N.54



Tribunale di Ragusa
Esecuzione Immobiliare n°113/2021

Planimetrie catastali
Particella 1492 sub17 - piano secondo

FILE AUTOCAD:



PIANO SECONDO
HI=CM 275

 ASTAlegale.net



VIA C.BATTISTI N.54



Tribunale di Ragusa
Esecuzione Immobiliare n°113/2021

Planimetrie catastali
Particella 1492 sub18 - piano secondo

FILE AUTOCAD: