

MODULARIO  
a r.f. n. 487



MINISTERO DELLE FINANZE  
DIPARTIMENTO DEL TERRITORIO

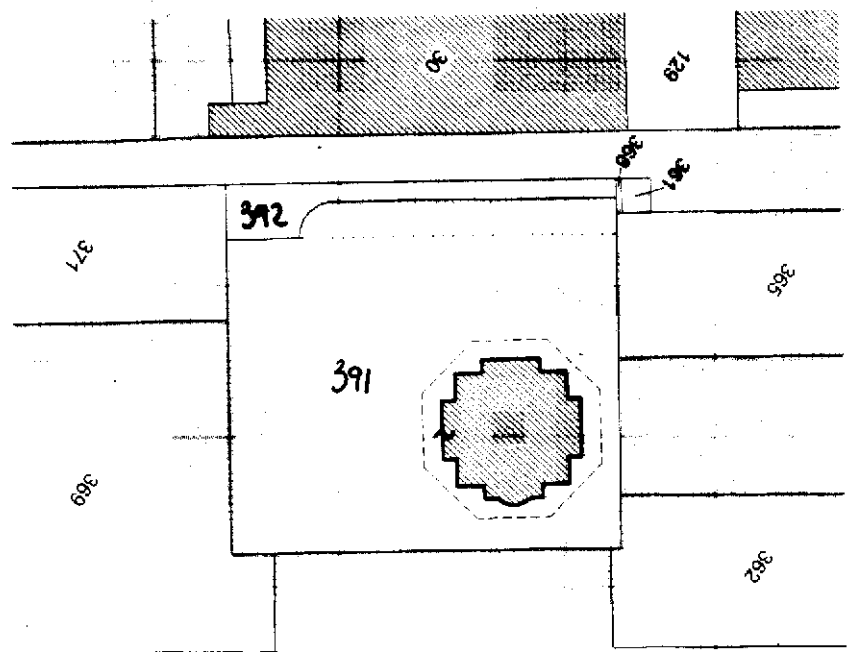
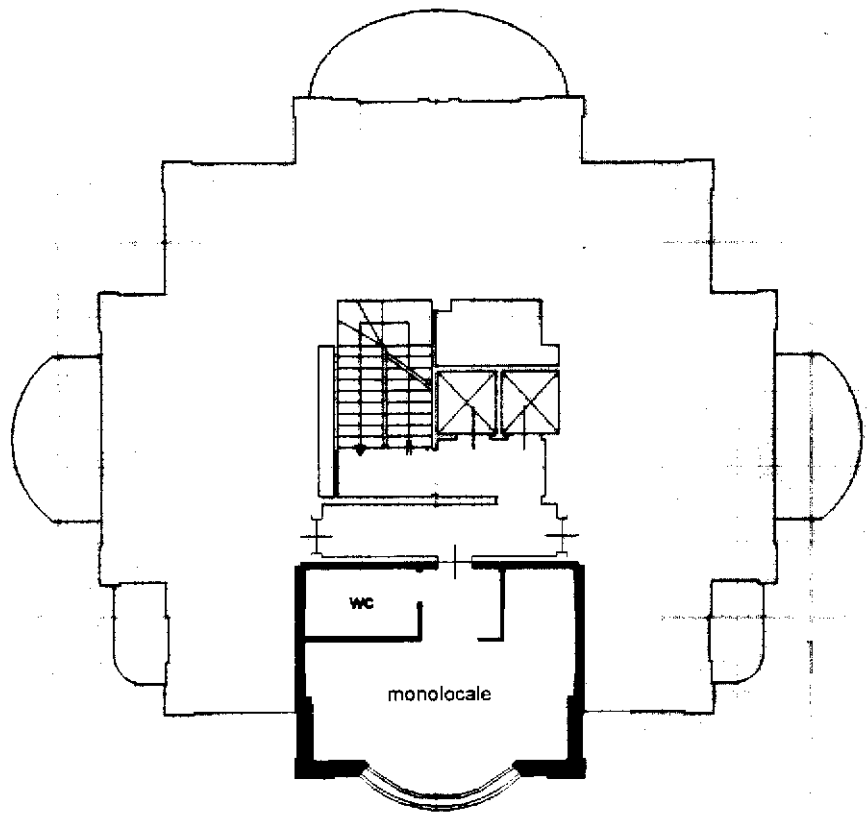
**CATASTO EDILIZIO URBANO** (RDL 13-4-1939, n. 652)

LIRE  
**200**

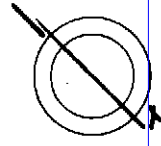
Planimetria di u.i.u. in Comune di BOLOGNA via CLETO TOMBA civ. 21

**PIANO SESTO**

H = 2.80



ORIENTAMENTO



SCALA DI 1:200

Dichiarazione di N.C.   
Denuncia di variazione

Compilata dal Geometra Galletti Maurizio  
(Titolo, cognome e nome)

Iscritto all'albo de geometri  
della provincia di Bologna n. 2459



RISERVATO ALL'UFFICIO

Ultima planimetria in atti  
F. 165 / 57

Data presentazione: 05/07/2001 - Data: 15/05/2018 - n. T265104 - Richiedente: PNILCN49S12A944E

Totale schede: 1 - Formato di acquisizione: A4 (210x297) - Formato stampa richiesto: A4 (210x297)

Catasto dei fabbricati - Situazione al 15/05/2018 - Comune di BOLOGNA (A944) - < Foglio: 165 - Particella: 391 - Subalterno: 57 >  
VIA VINCENZO CASCIAROLO piano: 6;