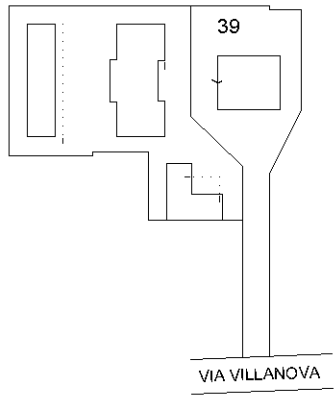


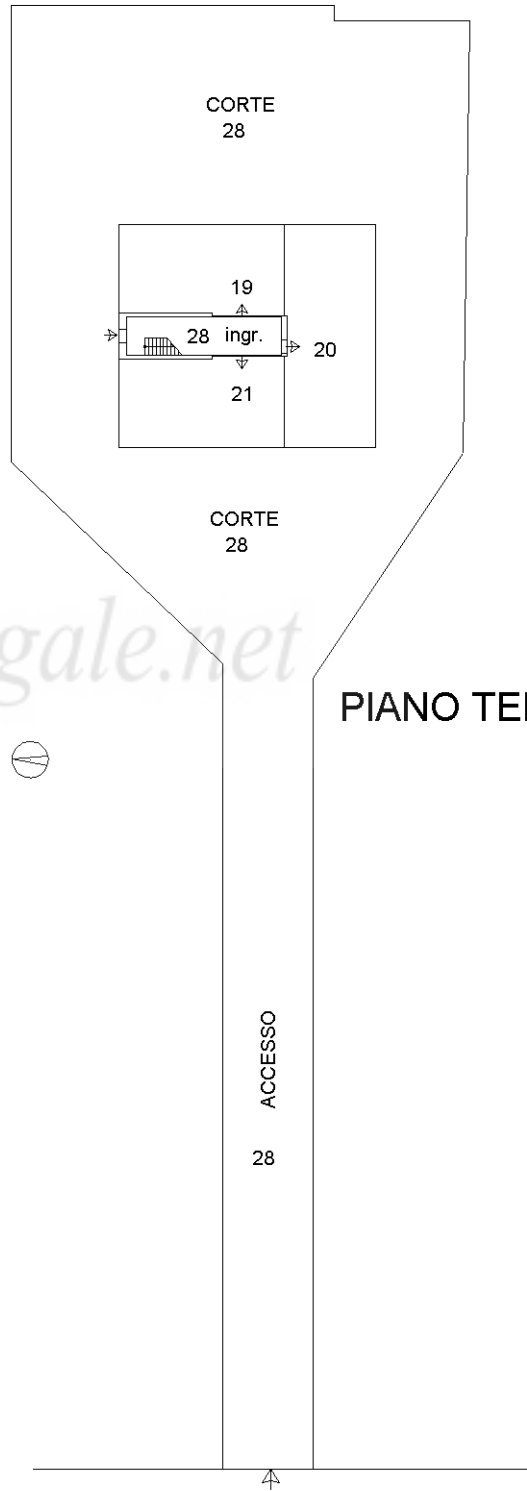
Agenzia del Territorio  
**CATASTO FABBRICATI**  
Ufficio Provinciale di  
Ravenna

ELABORATO PLANIMETRICO	
Compilato da: Mazzotti Antonio	
Iscritto all'albo: Architetti	
Prov. Ravenna	N. 163

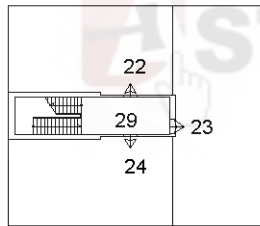
Comune di Ravenna	Protocollo n. RA0158508 del 17/11/2005
Sezione: RA Foglio: 174 Particella: 39	Tipo Mappale n. del
Dimostrazione grafica dei subalterni	Scala 1 : 500



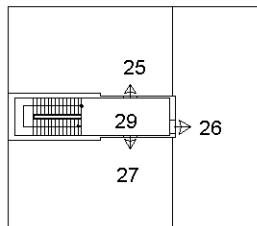
MAPPA 1:2000



PIANO TERRA



PIANO PRIMO



PIANO SECONDO



Elaborato Planimetrico - Catasto dei Fabbricati - Situazione al 13/07/2023 - Comune di RAVENNA(H199) - < Sez. urbana RA - Foglio 174 Particella 39 >

Ultima planimetria in atti

## ACCERTAMENTO DELLA PROPRIETÀ IMMOBILIARE URBANA ELENCO DEI SUBALTERNI ASSEGNATI

Comune RAVENNA	Sezione RA	Foglio 174	Particella 39	Tipo mappale	del:
-------------------	---------------	---------------	------------------	--------------	------

Sub	UBICAZIONE via/piazza	n.civ	Piani	Scala	Int	DESCRIZIONE
1						SOPPRESSO
2						SOPPRESSO
3						SOPPRESSO
4						SOPPRESSO
5						SOPPRESSO
6						SOPPRESSO
7						SOPPRESSO
8						SOPPRESSO
9						SOPPRESSO
10						SOPPRESSO
11						SOPPRESSO
12						SOPPRESSO
13						SOPPRESSO
14						SOPPRESSO
15						SOPPRESSO
16						SOPPRESSO
17						SOPPRESSO
18						SOPPRESSO
19	via villanova		T			ABITAZIONE
20	via villanova		T			ABITAZIONE
21	via villanova		T			ABITAZIONE
22	via villanova		1			ABITAZIONE
23	via villanova		1			ABITAZIONE
24	via villanova		1			ABITAZIONE
25	via villanova		2			ABITAZIONE
26	via villanova		2			ABITAZIONE
27	via villanova		2			ABITAZIONE
28	via villanova		T			BCNC (ACCESSO, CORTE E INGRESSO A TUTTI I SUB)
29	via villanova		1-2			BCNC (SCALA) AI SUB 22-23-24-25-26-27

*Visura telematica*

