

MODULARIO
F. sig. rend. 487

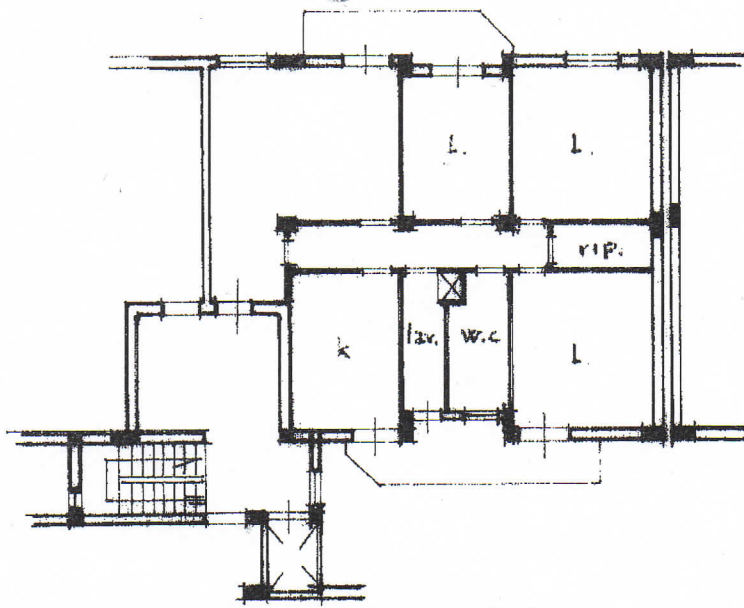


MINISTERO DELLE FINANZE
DIREZIONE GENERALE DEL CATASTO E DEI SS.TT.EE.
CATASTO EDILIZIO URBANO (RDL 13-4-1939, n. 652)

MCD. BN (CEU)

LIRE
385

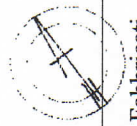
Planimetria di u.u. in Comune di **CATANIA** via **DA DENONINARSI** DIV.



PIANO QUARTO H = 2.75

0047482

ORIENTAMENTO



SCALA DI 1:

Dichiarazione di N.C.

Completata da **GEOM. VINCENZO FIASCO**
Titolo costruttivo e norme

RISERVATO ALL'UFFICIO

Ultima planimetria in atti

Data presentazione: 28/01/1994 - Data: 18/04/2018 - n. T254336 - Richiedente: CNTMRC73E31C351W
Totale schede **12** - Formato di acquisizione: A4(210x297) - Formato carta richiesta: A4(210x297)

num. 01
Catasto dei Fabbricati - Situazione al 18/04/2018 - Comune di CATANIA (C351) - < Foglio: 12 - Particella: 734 - Subalterno: 14 >
VIA DA DENONINARSI piano: 4;

Roma - Istituto Poligrafico e Zecca dello Stato - P.V.

734 sub 14

Handwritten signature and date: P. G. 18/4/18

MODULARIO
F. rig. rend. 497

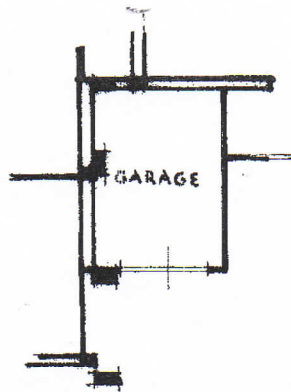


MINISTERO DELLE FINANZE
DIREZIONE GENERALE DEL CATASTO E DEI SS.TT.EE.
CATASTO EDILIZIO URBANO (RDL 13-4-1939, n. 652)
Scala originale non disponibile.

MOD. BN (CEU)

LIRE
385

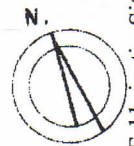
Planimetria di u.i.u. in Comune di CATANIA via DE. DENOMINARESI civ.



PIANO SOTTOSTRADA L H: 2.65

0047438

ORIENTAMENTO



SCALA DI 1: 600

RISERVATO ALL'UFFICIO

Dichiarazione di N.C.
Ultima planimetria in attuazione

Compilata dal GEOM. VINCENZO
(Titolo, cognome e nome)
F. IASCO

Data presentazione: 28/01/1994 - Data: 18/04/2018 - n. T254338 - Richiedente: CNTMRC73E31C351W
Totale schede: 12 Formato di acquisizione: A4(210x297) - Comune di CATANIA della provincia di CATANIA n. 334 sub. 60

data 18/04/2018 Firma P. Uscio

920390-1000000

Catasto dei Fabbricati - Situazione al 18/04/2018 - Comune di CATANIA (C351) - < Foglio: 12 - Particella: 734 - Subalterno: 60 >
VIA DA DENOMINARE piano: S1;