

**Agenzia del Territorio
CATASTO FABBRICATI
Ufficio Provinciale di
Perugia**

Dichiarazione protocollo n. PG0110129 del 15/05/2006

Planimetria di u.i.u. in Comune di Perugia

Via Del Volo

civ. 5

Identificativi Catastali:

Sezione:

Foglio: 291

Particella: 309

Subalterno: 10

Compilata da:

Santificetur Maurizio

Iscritto all'albo:

Geometri

Prov. Perugia

N. 4886

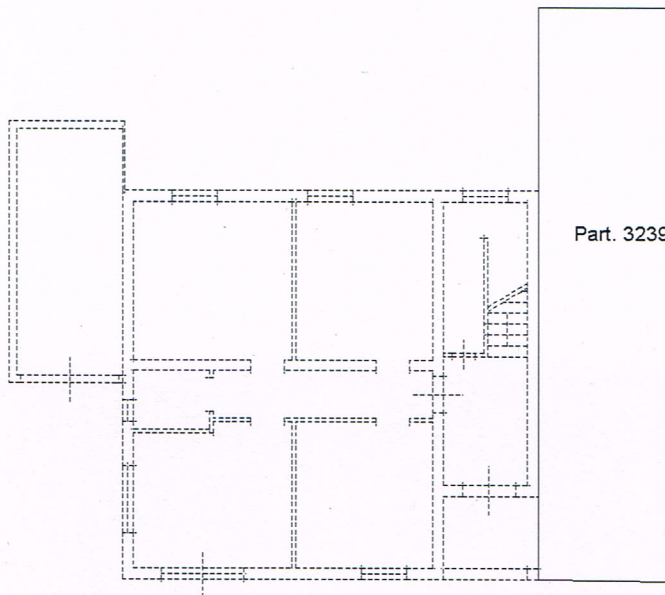
Scheda n. 1

Scala 1:200

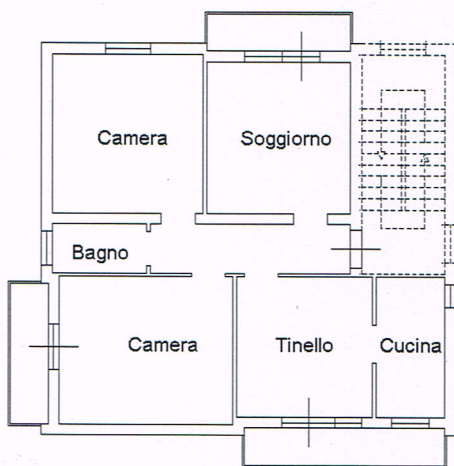
es.imm. 71/18 CTU - allegato 3

Part. 309 Sub. 10

Part. 3239

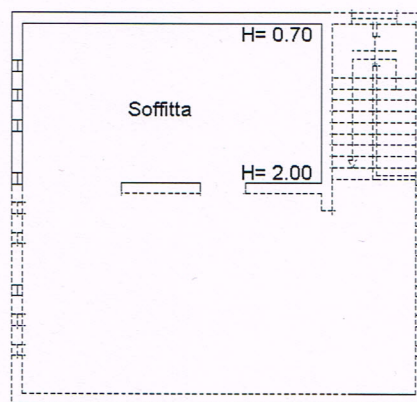


Piano Terra



Piano Primo

H= 2.95



Piano Terzo Sottotetto

Catasto dei Fabbricati - Situazione al 22/10/2019 - Comune di PERUGIA(G478) - < Foglio: 291 Particella: 309 - Subalterno 10 > Immobile graffiato
VIA DEL VOLO n. 5 piano: T-1-3;

