

**Agenzia del Territorio
CATASTO FABBRICATI
Ufficio Provinciale di
Torino**

Dichiarazione protocollo n. TO0197560 del 24/04/2012

Planimetria di u.i.u. in Comune di Sant'antonino Di Susa

Viale Iv Novembre

civ. 7

Identificativi Catastali:

Sezione:

Foglio: 2

Particella: 50

Subalterno: 3

Compilata da:

Costa Andrea

Iscritto all'albo:
Geometri

Prov. Torino

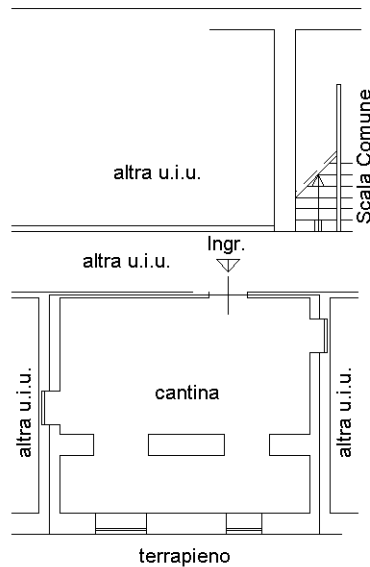
N. 8248

Scheda n. 1

Scala 1:200

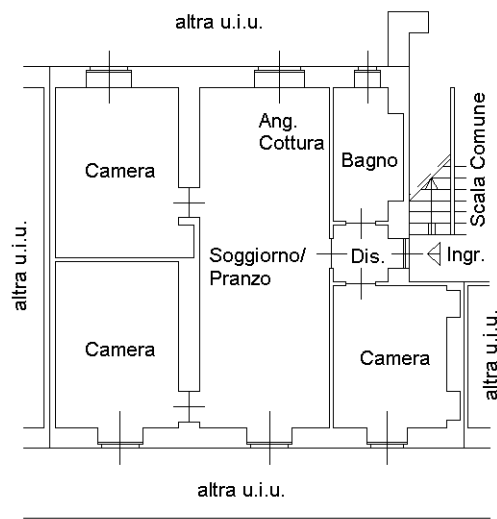
PIANO INTERRATO

h= 3,15mt.

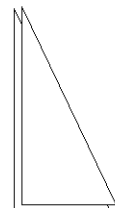


PIANO TERRA

h= 2,85mt.



nord



Ultima planimetria in atti