
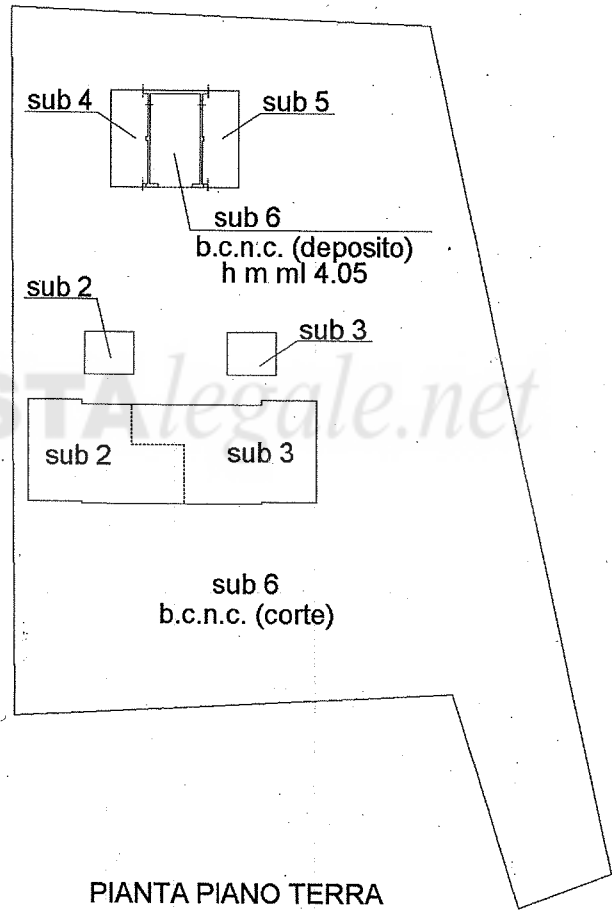


ELABORATO PLANIMETRICO **Compilato da: Capacci Massimiliano** **Iscritto all'albo: Geometri** **Prov. Forlì'** **N. 1611**
Comune di Forlì' **Foglio: 281** **Particella: 5** **Protocollo n. 00243872** **del 07/11/2007**
Dimostrazione grafica dei subalterni **Tipo Mappale n. 234191** **del 23/10/2007** **Scala 1 : 500**

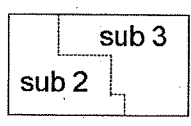
Agenzia del Territorio
CATASTO FABBRICATI
Ufficio provinciale di Forlì'



PIANTA PIANO INTERRATO



PIANTA PIANO TERRA



PIANTA PIANO PRIMO



ACCERTAMENTO DELLA PROPRIETÀ IMMOBILIARE URBANA ELENCO DEI SUBALTERNI ASSEGNATI

Comune FORLÌ	Sezione	Foglio 281	Particella 5	Tipo mappale 234191	del: 23/10/2007
-----------------	---------	---------------	-----------------	------------------------	--------------------

Sub	UBICAZIONE via/piazza	n.civ	Piani	Scala	Int	DESCRIZIONE
1						SOPPRESSO
2	via monda	108	S1-T - 1			ABITAZIONE
3	via monda	108	S1-T - 1			ABITAZIONE
4	via monda	108	T			GARAGE
5	via monda	108	T			GARAGE
6	via monda	108	T			B.C.N.C. (DEPOSITO, CORTE) COMUNE A TUTTI I SUB

ASTAlegale.net

Documento rilasciato da: Direzione Provinciale di Forlì
Ufficio Provinciale - Territorio
Servizi Catastali

Richiedente: FIORINI ELIO