

**Agenzia del Territorio
Ufficio Provinciale di
Roma
CATASTO FABBRICATI**

Dichiarazione protocollo n. RM0384639del 19/05/2004

Planimetria di u.i.u. in Comune di Roma

Via Di P.r.g.

d.t.v.

Identificativi Catastali:

Compilata da:
Angelini Adriano

Sezione:

Iscritto all'albo:
Geometri

Foglio: 294

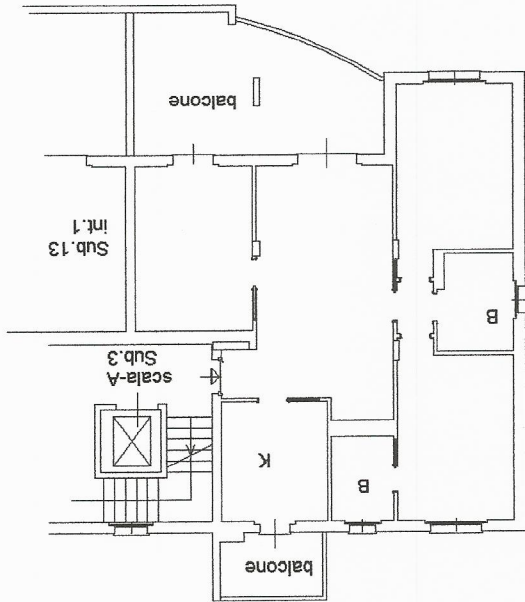
Prov. Roma

Particella: 1886

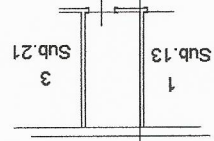
N. 3702

scheda n. 1
Scala 1:200

APPARTAMENTO INT.2 SCALA - A
PIANO PRIMO H=3.00



CANTINA INT.2
SCALA - A
PIANO PRIMO SOTTOSTRADA H=4.00



Ultima planimetria in atti

Data: 21/01/2023 - n. T130440 - Richiedente: DFRFRN71B51H501L

Totale schede: 1 - Formato di acquisizione: A4(210x297) - Formato stampa richiesto: A4(210x297)

Dichiarazione protocollo n. RM0384639 del 19/05/2004

Planimetria di u.i.u. in Comune di Roma

Via Di P.r.g.

dtv.

**Agenzia del Territorio
CATASTO FABBRICATI
Ufficio Provinciale di
Roma**

Scheda n. 1
Scala 1:200

Identificativi Catastali:

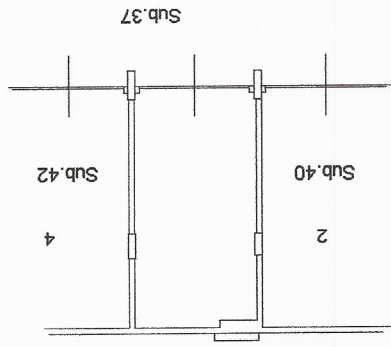
Compilata da:

Angelini Adriano
Iscritto all'albo:
Geometri

Sezione:
Foglio: 294
Particella: 1886
Subalterno: 41

Prov. Roma
N. 3702

BOX INT.3
PIANO PRIMO SOTTOSTRADA H=4.00



Ultima planimetria in atti

Data: 21/01/2023 - n. T130236 - Richiedente: DFRFRN71B51H501L

Totale schede: 1 - Formato di acquisizione: A4(210x297) - Formato stampa richiesto: A4(210x297)