

MODULARIO  
F. rig. rend. 497



MINISTERO DELLE FINANZE  
DIREZIONE GENERALE DEL CATASTO E DEI SS.TT.EE.  
**CATASTO EDILIZIO URBANO** (RDL 13-4-1939, n. 652)

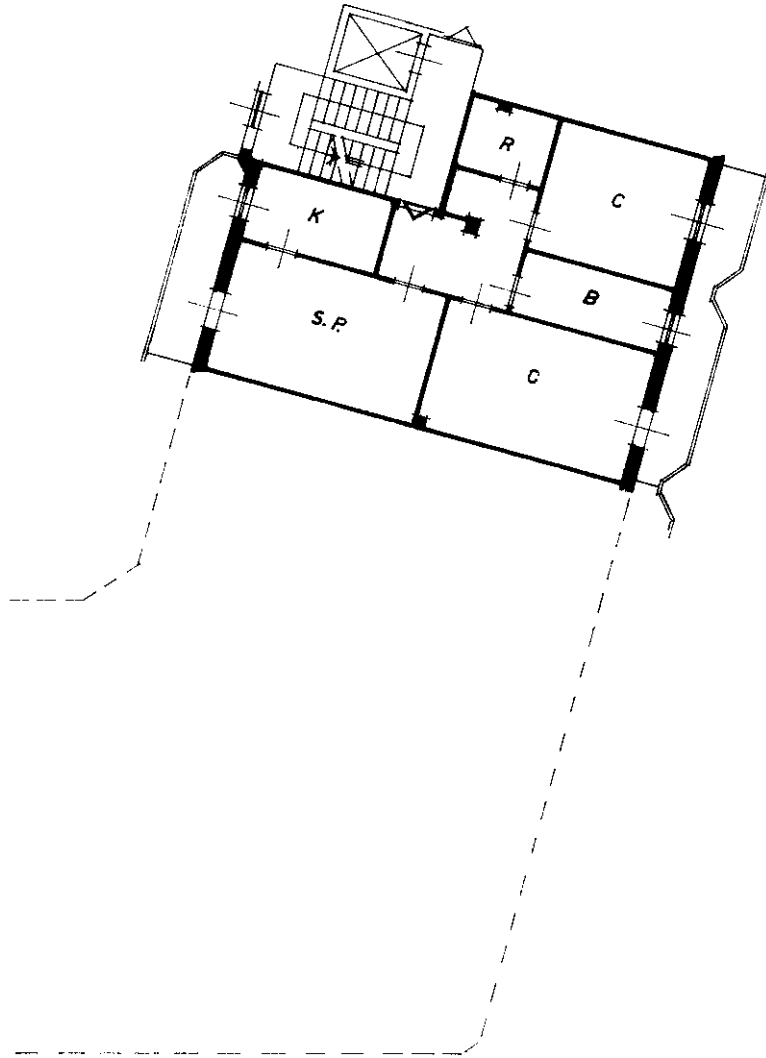
MOD. BN (CEU)

LIRE  
**350**

Planimetria di u.i.u. in Comune di ALGHERO via XX Settembre civ. ....

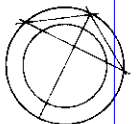
PIANO TERZO

APPARTAMENTO - h. 2,70



Via XX Settembre

ORIENTAMENTO



SCALA DI 1:200

Dichiarazione di N.C.   
Denuncia di variazione

Completata dal Geometra  
Fabrizio CHERCHI (Titolo, cognome e nome)

RISERVATO ALL'UFFICIO


Ultima planimetria in atti

Identificativi catastali

Iscritto all'albo dei Geometri

Data presentazione: 28/04/1993 - Data: 23/09/2024 - n. 1418799 - Richiedente: MNCPLA68P08D969V  
Totale schede n. 53 Formato di acquisizione: A4 (210x297) Formato Stampa: A4 (210x297)

data 15/2 Firma [Signature]



Catasto ed. Fabbricati - Situazione al 23/09/2024 - Comune di ALGHERO(A192) - < Foglio 66 - Particella 496 - Subalterno 53 >  
manu 01  
VIA XX SETTEMBRE Piano 3