

## ALLEGATO 4



**Agenzia del Territorio  
CATASTO FABBRICATI  
Ufficio Provinciale di  
Enna**

Dichiarazione protocollo n. EN0023139 del 14/04/2006

Planimetria di u.i.u. in Comune di Valguarnera Caropepe

Via Alighieri

civ. 66-68

Identificativi Catastali:

Sezione:  
Foglio: 14  
Particella: 308  
Subalterno: 3

Compilata da:

Iscritto all'albo:  
Geometri

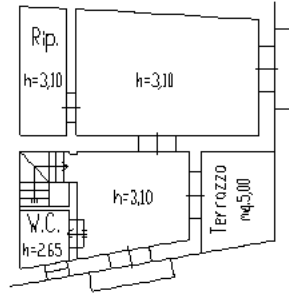
Prov. Enna

N. 1179

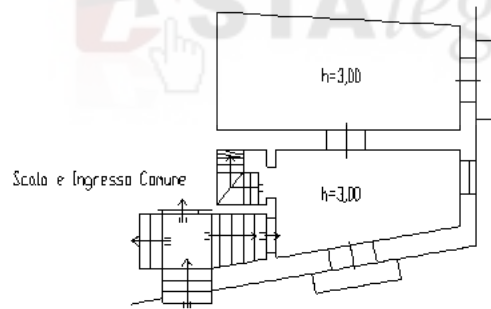
Scheda n. 1

Scala 1:200

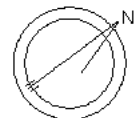
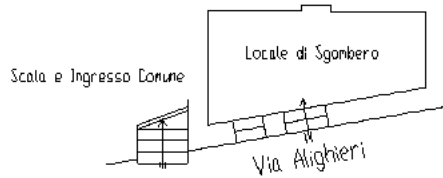
PIANO SECONDO



PIANO PRIMO



PIANO TERRA  
h=3,50



Ultima planimetria in atti

Data: 19/09/2022 - n. T382220 - Richiedente: [REDACTED]

Totale schede: 1 - Formato di acquisizione: A4(210x297) - Formato stampa richiesto: A4(210x297)