

# TRIBUNALE ORDINARIO DI RAGUSA

## *IMMOBILIARE*

**Esecuzione immobiliare n° 207/2022**

### **DOCUMENTAZIONE CATASTALE LOTTO 1**

**Creditore Procedente:**  
**(subentrato a )**

**Debitore Esecutato:**

**Giudice dell'esecuzione: Dott. Gilberto Orazio Rapisarda**

**Custode Giudiziario: Avv. Ignazia Arezzo**

**Esperto**  
**Ing. Arch Pianif. Federico Piccitto p**

MODULARIO  
F. rig. rend. 497

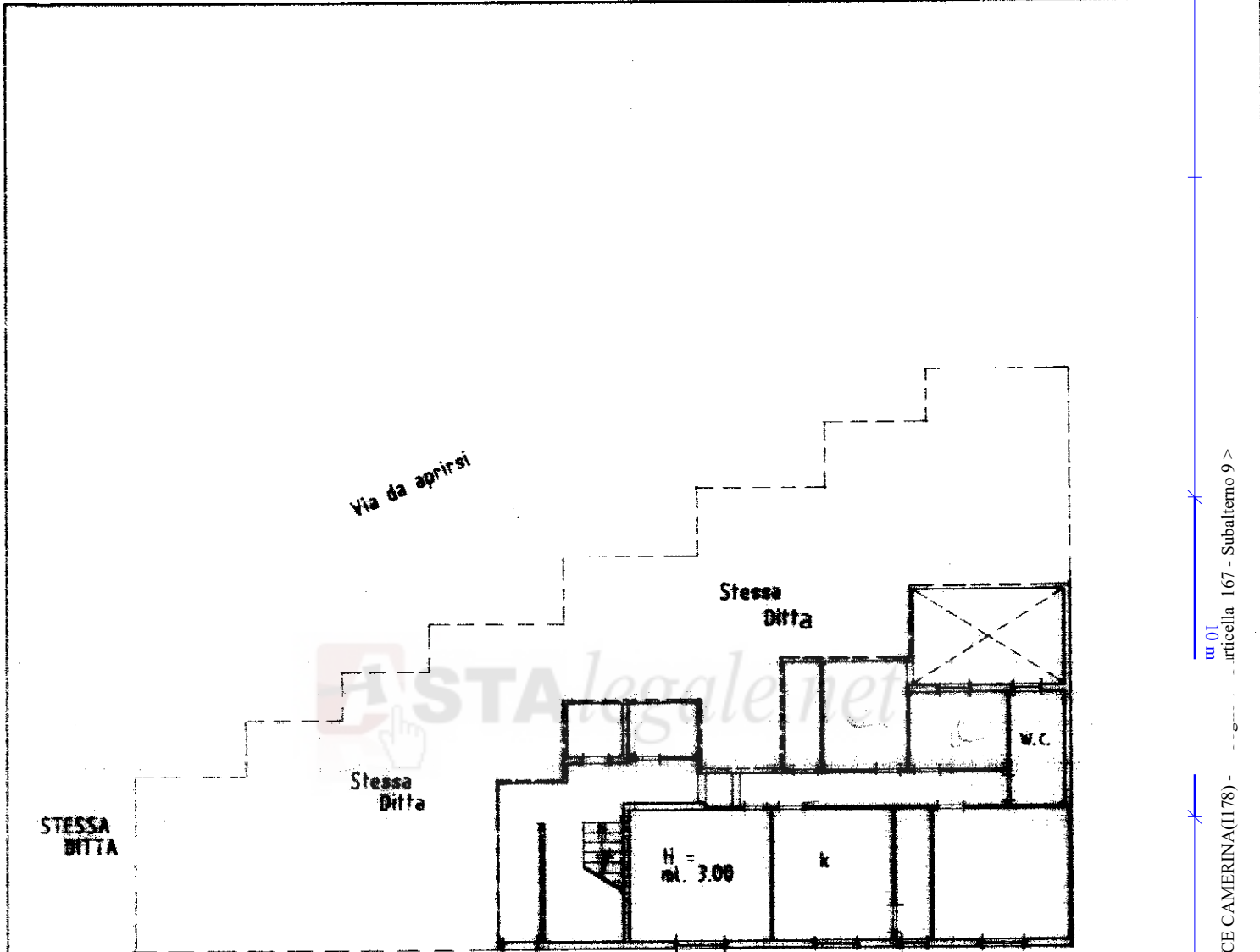


MINISTERO DELLE FINANZE  
DIREZIONE GENERALE DEL CATASTO E DEI SS.TT.EE.  
**CATASTO EDILIZIO URBANO** (RDL 13-4-1939, n. 652)

MOD. **BN** (CEU)

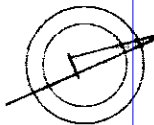
LIRE  
**250**

Planimetria di u.i.u. in Comune di S. Croce Camerina via da denominare civ. ....



pianta piano terra

ORIENTAMENTO



SCALA DI 1: 250



01201466

Dichiarazione di N.C.   
Denuncia di variazione

Compilata dal

RISERVATO ALL'UFFICIO

539/PL

Data presentazione: 25/02/1991 - Data: 24/02/2023 - n. T318750  
Totale schede: 7 - Formato di acquisizione: A4 (210x297) - Formato della provincia: ...

n. 167 sub 9

data 24/01/1991 Firma

*[Handwritten signature]*

Catasto Fabbricati - Situazione al 24/02/2023 - Comune di SANTA CROCE CAMERINA (I178) - VIA SALENTO D' ACQUISTO Piano T

**ELABORATO PLANIMETRICO**

**Agenzia del Territorio  
CATASTO FABBRICATI  
Ufficio Provinciale di  
Ragusa**

Comune di Santa Croce Camerina

Protocollo n. RG0107380 del 13/06/2008

Sezione: Foglio: 7

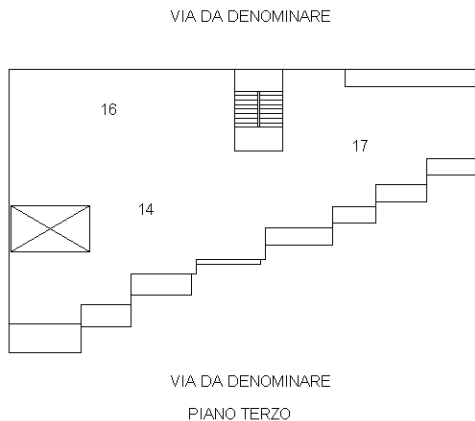
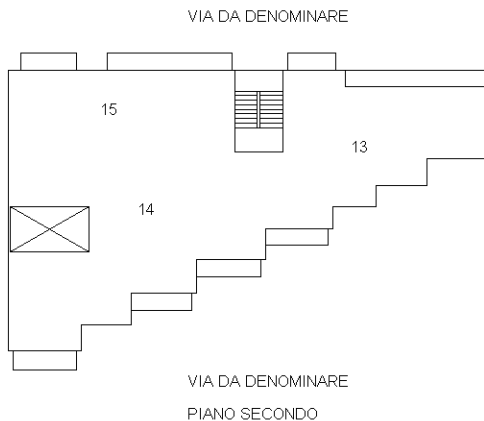
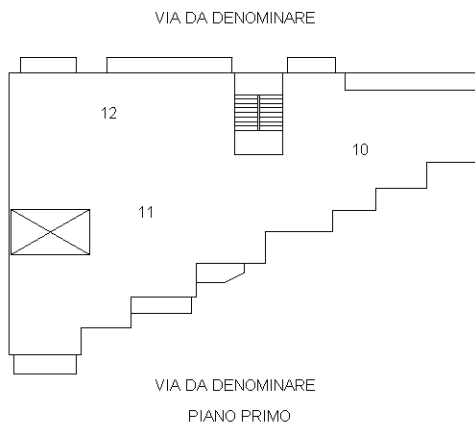
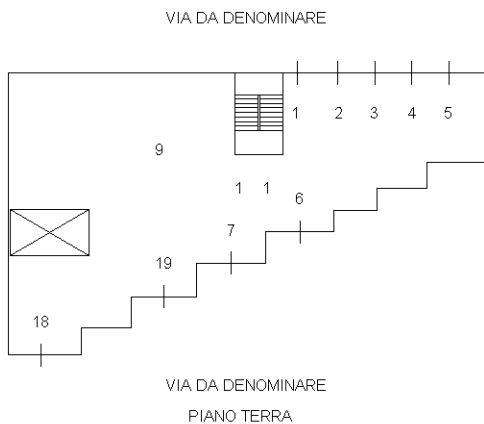
Particella: 167

Tipo Mappale n.


del

Dimostrazione grafica dei subalterni

Scala 1 : 500



N



Ultima planimetria in atti