

MODULARIO
F. rig. rend. 497



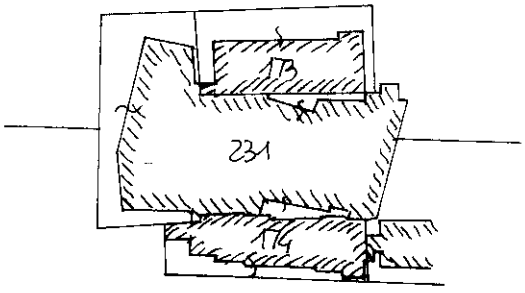
MINISTERO DELLE FINANZE
DIREZIONE GENERALE DEL CATASTO E DEI SS.TT.EE.

MOD. BN (CEU)

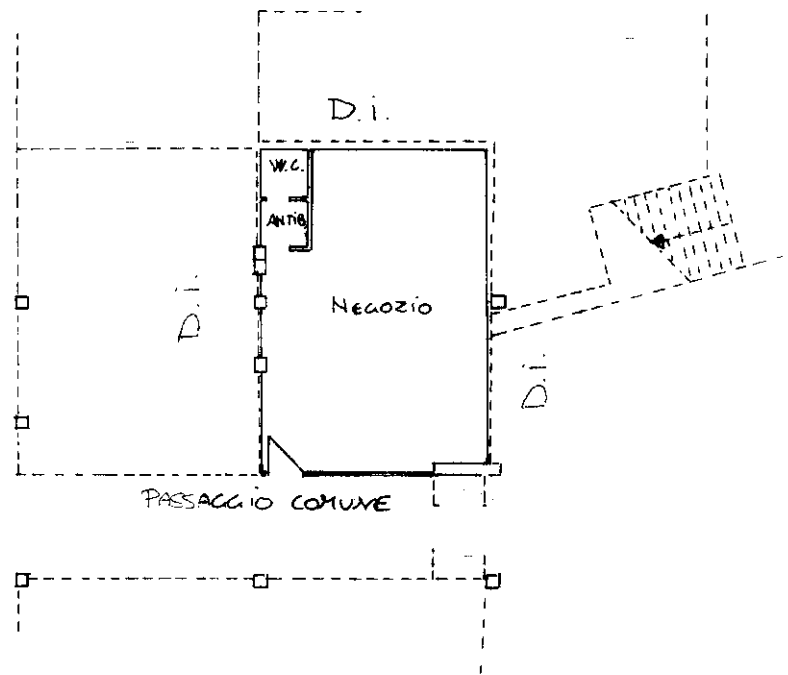
LIRE
250

CATASTO EDILIZIO URBANO (RDL 13-4-1939, n. 652)

Planimetria di u.i.u. in Comune di RAMISETO via CONDONIZIO S. CIRRIANO civ. 20

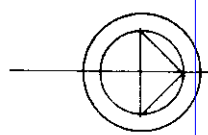


PLANIMETRIA 1:2000



PIANTA SECONDO LIVELLO INTERRATO H=2.95

ORIENTAMENTO



SCALA DI L. 2

Dichiarazione di N.C.
Ultima planimetria in viazione

Compilata dal GEOMETRA
(Titolo, cognome e nome)
TORRE DARIO
iscritto all'albo dei PROFESSIONISTI
della provincia di P.E. n. 1539
data 16-06-1993 Firma

RISERVATO ALL'UFFICIO

Data presentazione: 16/06/1993 - Data: 25/06/2021 - n. T260636 - Richiedente: TGLNDR73R15H223U
Totale schede: 1 - Formato di acquisizione: A4(210x297) - Formato stampa richiesto: A4(210x297)

In 231 sub. 66

in situ
Catasto dei Fabbricati - Situazione al 25/06/2021 - Comune di VENTASSO/D (M364) - Foglio: 52 - Particella: 231 - Subalterno: 66 >
VIA PROVINCIALE VENTASSO n. 2B piano: S2;