

Via T.A. Edison n. 2 int. 12  
 scala 1:50

MODULARIO  
F. fig. 487



MINISTERO DELLE FINANZE  
DIPARTIMENTO DEL TERRITORIO

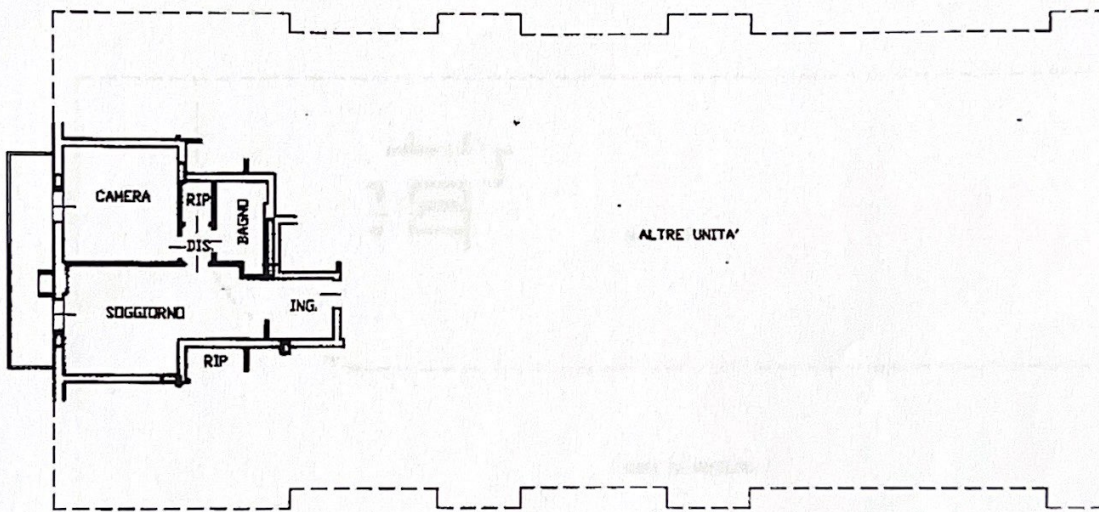
MOD. BN (CEL)

**CATASTO EDILIZIO URBANO** (RDL 13-4-1939, n. 652)

L. 1114  
500

Planimetria di u.i.u. in Comune di PADOVA via Via T. A. Edison civ. ....

N.C.T.			N. C. E. U.				
FG	ALL	MAPP	SEZ	FG	ALL	MAPP	SUB
82	-	455	B	13	-	1643	62



PIANO TERZO h = 2.70

ORIENTAMENTO



SCALA DI 1:1000

Dichiarazione di N.C.   
Denuncia di variazione

Compilata dal Geometra  
Gozzea Paolo  
(Titolo, cognome e nome)

Identificativi catastali


Iscritto all'albo de Geometri  
della provincia di PADOVA

Data presentazione: 16/11/1995 - Data: 05/06/2019 - n. PD0160528 - Richiedente BAGNARA MATTIA - Ultima Planimetria in atti

Tot schede: 1 - Foglio di acq.: A4(210x297) - Tav. di scala: 1:1

data Nov. '95

Firma Paolo Gozzea



RESERVATO ALL'UFFICIO

Cat. n. 82 - Situazione al 05/06/2019 - Comune di PADOVA (G224) - < Foglio: 82 Particella: 455 - Subalterno 62 >  
VIA THOMAS AL VA EDISON n. 2 piano: 3;

MODULARIO  
F. rig. rend. 487

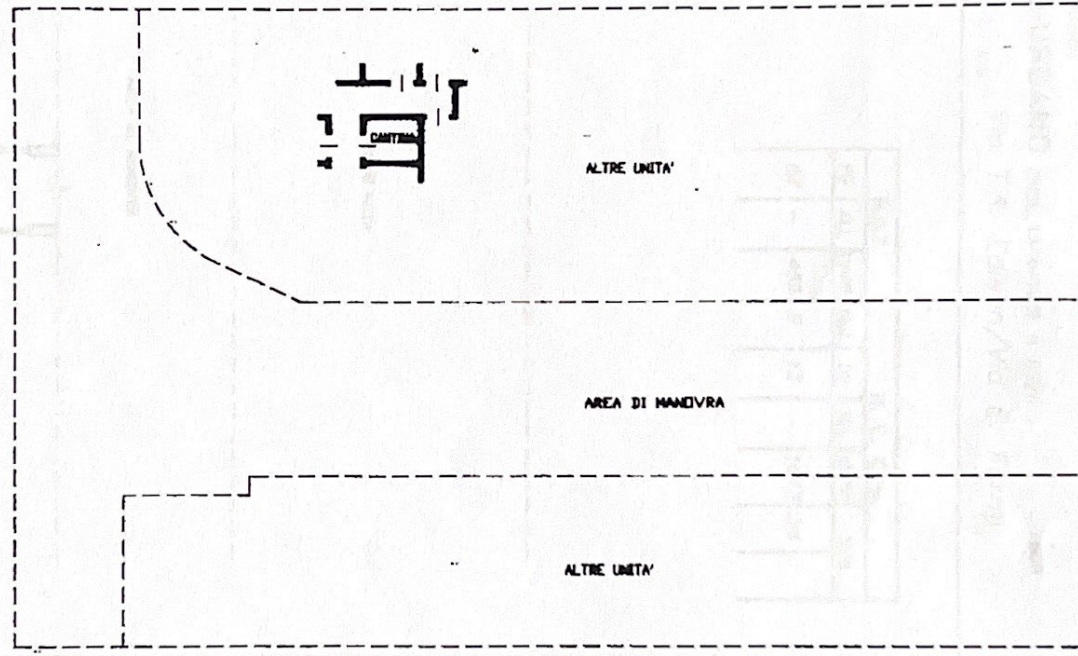


MINISTERO DELLE FINANZE  
DIPARTIMENTO DEL TERRITORIO  
**CATASTO EDILIZIO URBANO** (RDL 13-4-1939, n. 652)

MOD **BN** (CEL)  
LIRE  
**500**

Planimetria di u.i.u. in Comune di PADOVA via Via T. A. Edison civ. ....

N.C.T.				N. C. E. U.			
FG	ALL	MAPP	SEZ	FG	ALL	MAPP	SUB
82	-	455	B	13	-	1843	11



PIANO 1S h = 2.45

ORIENTAMENTO



SCALA DI 1:...

Dichiarazione di N.C.   
Denuncia di variazione

Compilata dal **Geometra**  
**Gazzea Paolo**

RISERVATO ALL'UFFICIO

Identificativi catastali: Iscritto all'albo de **Geometri**  
Data presentazione: 16/11/1995 - Data: 05/06/2019 - n. PD0160523 - Richiedente BAGNARA MATTIA - Ultima Planimetria in atti  
Tot. schede: 1 - Formato di acq.: A4(210x297) piano di scala: 1:1

data **Nov. 95** Firma *Paolo Gazzea*

Catasto del Fabbricati - Situazione al 05/06/2019 - Comune di PADOVA(G224) - < Foglio: 82 Particella: 455 - Subalterno 11 >  
VIA TOMMAS ALVA EDISON n. 2 piano: S1;

Data presentazione: 16/11/1995 - Data: 05/06/2019 - n. PD0160527 - Richiedente BAGNARA MATTEA - Ultima Planimetria in atti

MODULINO  
/ mq. totali atti



MINISTERO DELLE FINANZE  
DIPARTIMENTO DEL TERRITORIO  
**CATASTO EDILIZIO URBANO**

(RDL 13-4-1939, n. 652)

Planimetria di u.i.u. in Comune di **PADOVA** via **Via T.A. Edison/Via E. Fermi**

MOD. BM/CEU

500

N.C.T.		N. C. E. U.			
FG	ALL.	SEZ.	FO	ALL.	SUB
62	-	455	B	13	-
					1645
					39

