

MOD. L. APIC
F. 19/08/1998 497

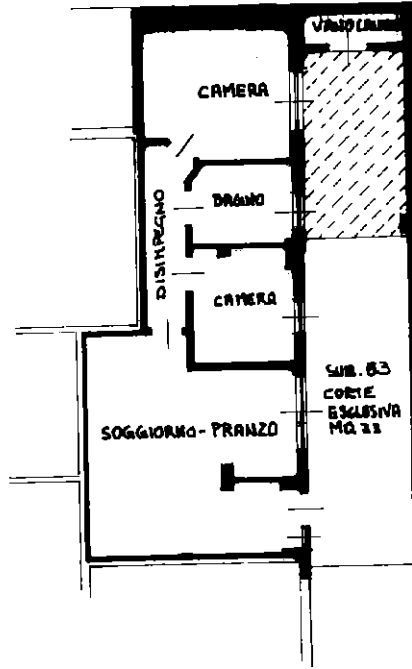


MINISTERO DELLE FINANZE
DIPARTIMENTO DEL TERRITORIO
CATASTO EDILIZIO URBANO (RDL 13-4-1939, n. 652)


PRE
500

Planimetria di u.t.u. in Comune di Cordenons via Canada CIV. 6

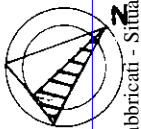
PIANOTERRA
H. = 2.70



INTERRATO
H = 2.50



ORIENTAMENTO



SCALA DI 1:200

RISERVATO ALL'UFFICIO

Ultima planimetria in atti
Denuncia di variazione
Data presentazione: 25/11/1998 - Data: 19/08/2024 - n. T102111 - Richiedente: CLMMGV64S68A390Z
Totale schede: 1 - Formato di acquisizione: A4(210x297) - Formato stampa richiesto: A4(210x297)
n. 3A/A sub 59

Compilata dal Geom. VENERUS DINO FRANCO
Titolo, cognome e nome

della provincia di PN n. 1584
data Firma [Signature]

Catasto di Fabbriati - Sittazionario al 19/08/2024 - Comune di CORDENONS(C99) - < Foglio 34 - Particella 1113 - Subalterno 59 >
VIA CANADA n. 6 Piano S1-T