

ALLEGATI *A*
ATTO DEL *21/10/15*
REP. *379/10/15/148*
CIV. 76

**Agenzia delle Entrate
CATASTO FABBRICATI
Ufficio Provinciale di
Ravenna**

Dichiarazione protocollo n. RA0075143 del 13/08/2015
Planimetria di u.i.u. in Comune di Ravenna
Via Bagnolo

Identificativi Catastali:
Sezione: S
Foglio: 160
Particella: 202
Subalterno: 14

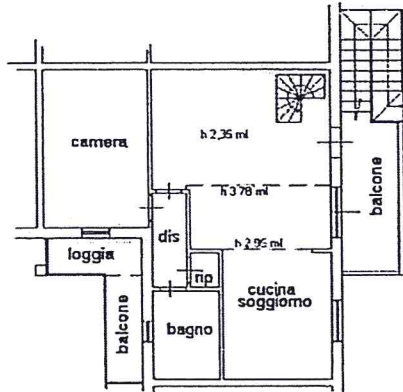
Compilata da:
Antonelli Andrea
Isritto all'albo:
Geometri
Prov. Ravenna N. 1245

scheda n. 1 Scala 1:200

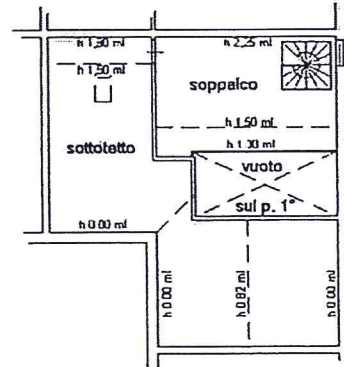
Catasto dei fabbricati - Situazione al 21/10/2015 - Comune di RAVENNA (H199) - < Sez. Urb.: S - Foglio: 160 - Particella: 202 - Subalterno: 14 - VIA BAGNOLO n. 76 piano: T-1-2 interno: E;



PIANO TERRA
VIA BAGNOLO



PIANO PRIMO h 2,70 ml




PIANO SECONDO
(sottotetto)



Andrea Antonelli
Geometra
Ravenna

Marco...



Ultima planimetria in atti

ALLEGATO
B
ATTO DEI CENSI
REG. 27/10/15 2.49

**Agenzia del Territorio
CATASTO FABBRICATI
Ufficio Provinciale di
Ravenna**

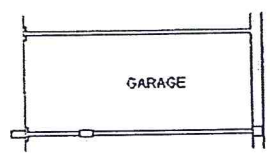
Dichiarazione protocollo n. RA0031320 del 19/02/2004
Planimetria di u.i.u. in Comune di Ravenna
Via Bagnolo Salara

Identificativi Catastali:
Sezione: S
Foglio: 160
Particella: 202
Subalterno: 22

Compilata da:
Cangini Daniele
Isoritto all'albo:
Geometri
Prov. Forli' N. 1603

Scheda n. 1 Scala 1:200

Catasto dei fabbricati - Situazione al 21/10/2015 - Comune di RAVENNA (H199) - < Sez. Urb.: S - Foglio: 160 - Particella: 202 - Subalterno: 22 - VIA BAGNOLO SALARA piano: S1;



PIANO PRIMO SOTTOSTRADA
H=215

[Handwritten signatures]
Luigi L. Casse

[Handwritten signature]
Tomo...
NORD

Ultima planimetria in atti