

**Agenzia del Territorio  
CATASTO FABBRICATI  
Ufficio Provinciale di  
Lecco**

Dichiarazione protocollo n. LC0220716 del 29/10/2009

Planimetria di u.i.u. in Comune di Casargo

Via Pensotti

civ. SNC

Identificativi Catastali:

Sezione: CAS

Foglio: 29

Particella: 6847

Subalterno:

Compilata da:

Pasquini Alfredo

Iscritto all'albo:

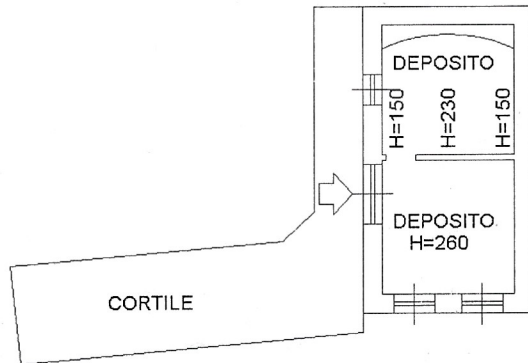
Geometri

Prov. Lecco

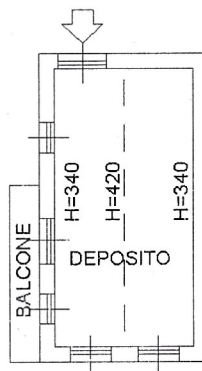
N. 89

Scheda n. 1

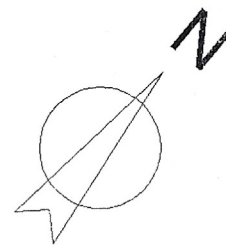
Scala 1:200



PIANTA PIANO TERRA



PIANTA PIANO PRIMO



Ultima planimetria in atti

Data: 12/09/2022 - n. T349464 - Richiedente: CRBGRL64S05A745V

Totale schede: 1 - Formato di acquisizione: A4(210x297) - Formato stampa richiesto: A4(210x297)