

**Allegato 4.**

**Planimetrie catastali**

Procedura esecutiva **NRG 141/2019**

**CTU:** Dott. Arch. Carpanini Federica



MODULARIO  
F. Cat. S T 318



MINISTERO DELLE FINANZE  
DIREZIONE GENERALE DEL CATASTO E DEI SERVIZI TECNICI ERARIALI

MOD. B (Nuovo Catasto Edilizio Urbano)

Lire  
50

106

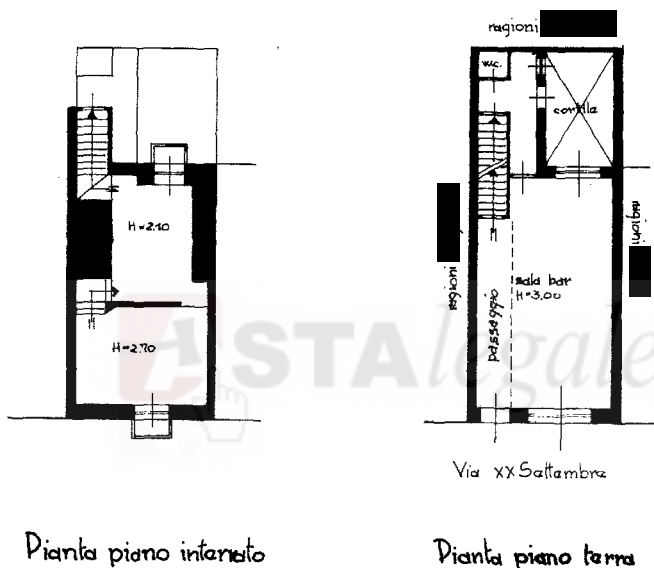
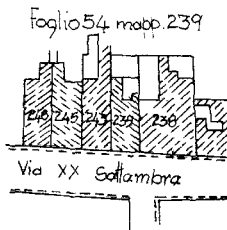
# NUOVO CATASTO EDILIZIO URBANO

(R. DECRETO-LEGGE 15 APRILE 1939, N. 652)

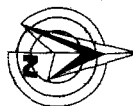
Planimetria dell'immobile situato nel Comune di Fioranzuola d'Arda Via XX Settembre n. 26

Ditta

Allegata alla dichiarazione presentata all'Ufficio Tecnico Erariale di Piacenza



ORIENTAMENTO



SCALA DI 1:200

SPAZIO RISERVATO PER LE ANNOTAZIONI D'UFFICIO

DATA -3. NOV. 1982  
PROT. N° 438/2

B



Compilata dal Caomati  
Guarriero Daxoni  
(Titolo, nome e cognome del tecnico)  
Iscritto all'Albo dei Caomati  
della Provincia di Piacenza  
DATA 11 ottobre 1982  
Firma: Guarriero Daxoni

Catasto dei Fabbricati - Situazione al 12/04/2021 - Comune di FIORENZUOLA D'ARDA (D611) - < Foglio: 54 - Particella: 239 - Subalterno: 2 >  
VIA VENTI SETTEMBRE n. 26 piano: T-S1;

Ultima planimetria in atti

526  
MODULARIO  
7 Cat. 5 T 228



MINISTERO DELLE FINANZE  
DIREZIONE GENERALE DEL CATASTO E DEI SERVIZI TECNICI ERARIALI

Mod. B (Nuovo Catasto Edilizio Urbano)

Lire  
50

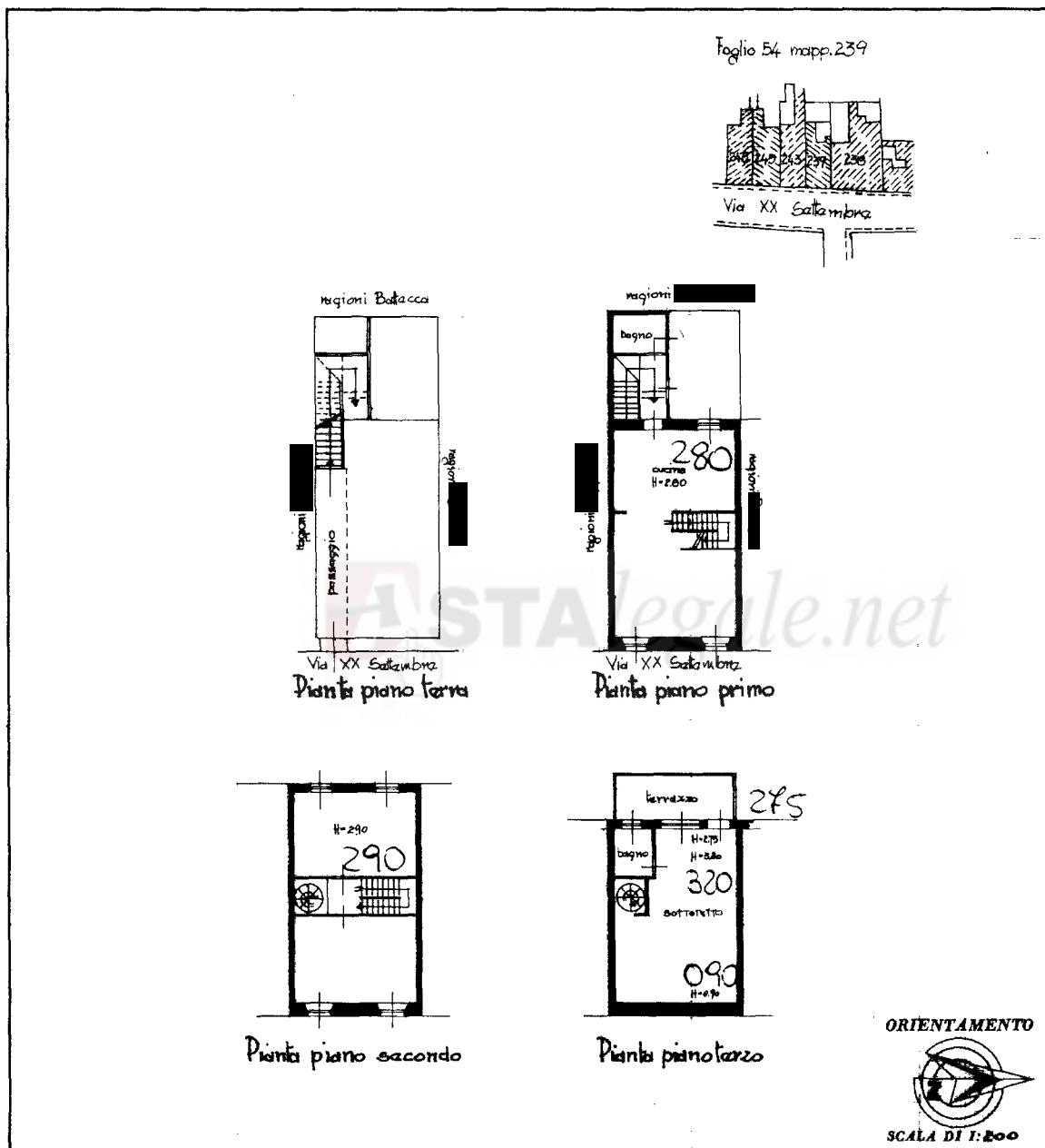
# 105 NUOVO CATASTO EDILIZIO URBANO

(R. DECRETO-LEGGE 11 APRILE 1976, N. 662)

Planimetria dell'immobile situato nel Comune di Fianzuola d'Arda Via XX Settembre n. 26

Ditta [redacted]

Allegata alla dichiarazione presentata all'Ufficio Tecnico Erariale di Piacenza



SPAZIO RISERVATO PER LE ANNOTAZIONI D'UFFICIO

DATA -3. NOV 1982

PROT. N° 438/1

A

Compilata dal Caomatra  
Guarriero Davani  
(Firma, nome e cognome del tecnico)

Iscritto all'Albo dei Caomatri  
della Provincia di Piacenza

DATA 11 ottobre 1982

Firma: Franco Jovani

Catasto dei Fabbricati - Situazione al 12/04/2021 - Comune di FIORENZUOLA D'ARDA (D611) - < Foglio: 54 - Particella: 239 - Subalterno: 1 >  
VIA VENTI SETTEMBRE n. 26 piano: 1-2-3;

Ultima planimetria in atti

Data presentazione: 21/12/1979 - Data: 12/04/2021 - n. T372364 - Richiedente: CRPFRCT7P43G5351



MINISTERO DELLE FINANZE  
DIREZIONE GENERALE DEL CATASTO E DEI SERVIZI TECNICI ERARIALI  
**NUOVO CATASTO EDILIZIO URBANO**

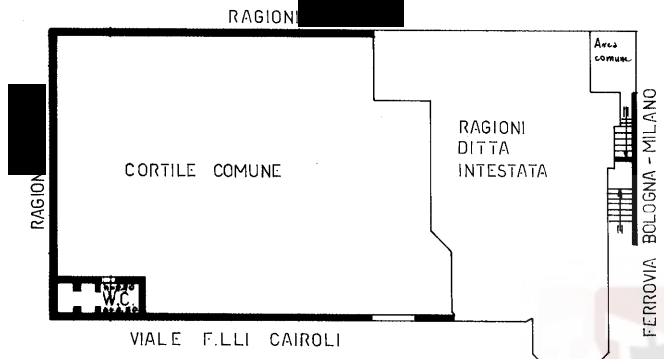
(R. DECRETO-LEGGE 15 APRILE 1939, N. 405)

Planimetria dell'immobile situato nel Comune di FIORENZUOLA D'ARDA Via LE F. LLI CAIROLI N. 31

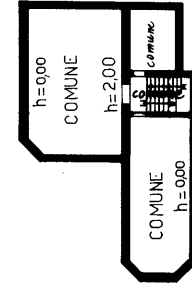
Ditta [REDACTED]

Allegata alla dichiarazione presentata all'Ufficio Tecnico Erariale di PIACENZA

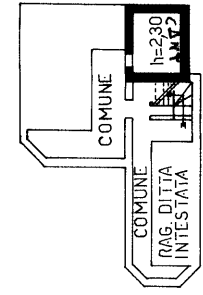
FG. 38  
MAPP. 107



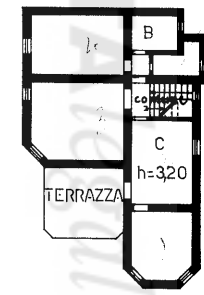
PIANTA PIANO TERRA



PIANTA PIANO TERZO



PIANTA INTERRATO



PIANTA PIANO PRIMO



ORIENTAMENTO

SCALA DI 1:200

SPAZIO RISERVATO PER LE ANNOTAZIONI D'UFFICIO	
DATA	12/04/2021
PROT. N°	1513

Compilata dal **GEOMETRA GUERRIERO DOVANI** (tecnico)  
 Iscritto all'Albo dei **GEOMETRI**  
 della Provincia di **PIACENZA**  
 DATA **10.6.79**  
 Firma: *Guerriero Dovani*

Ultima planimetria in atti

Data presentazione: 21/12/1979 - Data: 12/04/2021 - n. T372364 - Richiedente: CRPFRCT7P43G5351  
Totale schede: 1 - Formato di acquisizione: A2(420x594) - Formato stampa richiesto: A4(210x297)

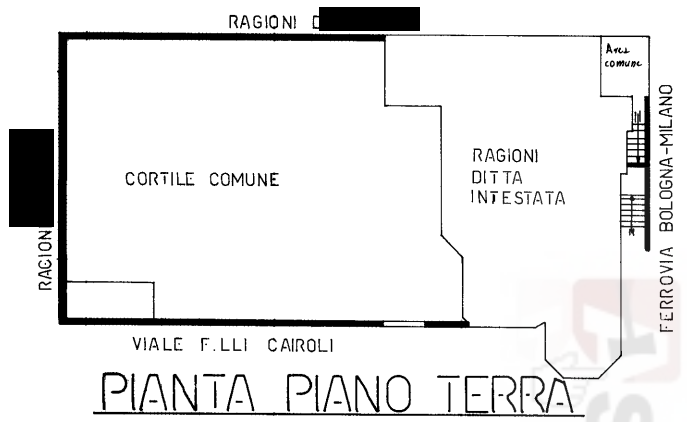
Astategale.net - E' vietata la stampa e la riproduzione dei documenti per fini di carattere commerciale. Pubblicazione eseguita giusta iscriz. elenco Min. della Giustizia PDG 28/10/2009



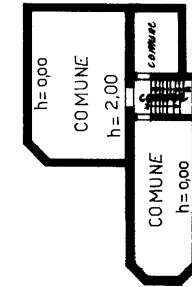
MINISTERO DELLE FINANZE  
DIREZIONE GENERALE DEL CATASTO E DEI SERVIZI TECNICI ERARIALI  
**NUOVO CATASTO EDILIZIO URBANO**  
(R. DECRETO-LEGGE 13 APRILE 1939, N. 652)

Planimetria dell'immobile situato nel Comune di FIORENZUOLA D'ARDA Via LE F.LLI CAIROLI N. 31  
Ditta [REDACTED]  
Allegata alla dichiarazione presentata all'Ufficio Tecnico Erariale di PIACENZA

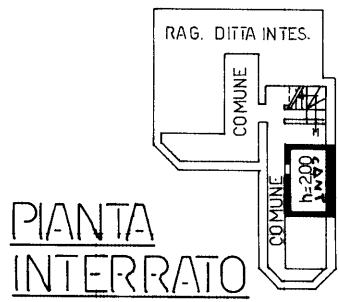
FG. 38  
MAPP. 107



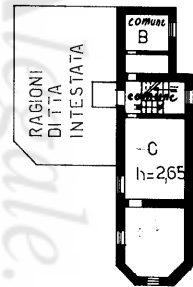
PIANTA PIANO TERRA



PIANTA PIANO TERZO



PIANTA INTERRATO



PIANTA PIANO SECONDO



ORIENTAMENTO  
  
SCALA DI 1:200

SPAZIO RISERVATO PER LE ANNOTAZIONI D'UFFICIO	
DATA	21/12/79
PROT. N°	357

Compilata dal GEOMETRA  
GUERRIERO GIOVANI  
Iscritto all'Albo dei GEOMETRI  
della Provincia di PIACENZA  
DATA 10.6.79  
Firma: *Giuseppe Toscani*

Ultima planimetria in atti

Data presentazione: 21/12/1979 - Data: 12/04/2021 - n. T372365 - Richiedente: CRPFRCT7P43G5351  
Totale schede: 1 - Formato di acquisizione: A2(420x594) - Formato stampa richiesto: A4(210x297)

10 metri

MODULARITÀ  
F. Cat. S. 7 - 266

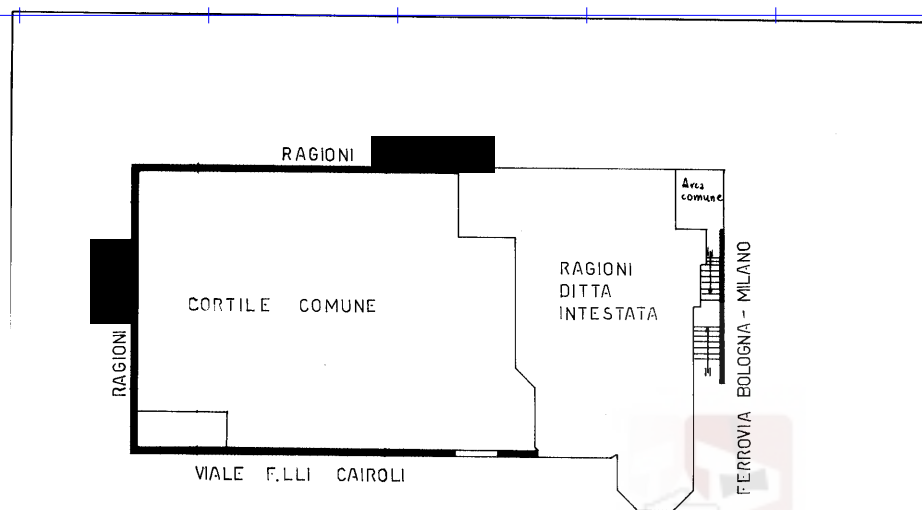


MINISTERO DELLE FINANZE  
DIREZIONE GENERALE DEL CATASTO E DEI SERVIZI TECNICI ERARIALI  
**NUOVO CATASTO EDILIZIO URBANO**

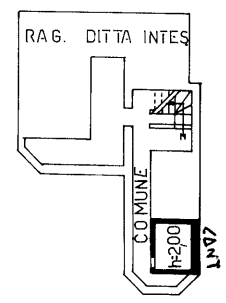
Mod. A (Nuovo Catasto Edilizio Urbano)  
Lire 100

Planimetria dell'immobile situato nel Comune di FIORENZUOLA D'ARDA Via LE F.LLI CAIROLI N. 31  
Ditta CEREGHINO GIOVANNI NATO A FAVALE DI MALVARO (GE) IL 1.4.1911  
Allegata alla dichiarazione presentata all'Ufficio Tecnico Erariale di PIACENZA

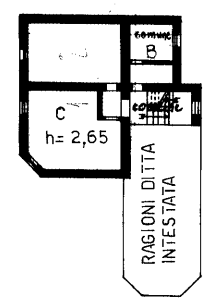
FG. 38  
MAPP. 107



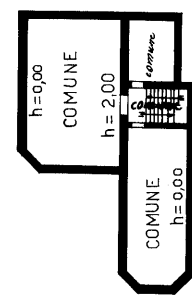
PIANTA PIANO TERRA



PIANTA INTERRATO



PIANTA PIANO SECONDO



PIANTA PIANO TERZO



ORIENTAMENTO  
  
SCALA DI 1: 200

SPAZIO RISERVATO PER LE ANNOTAZIONI D'UFFICIO	
DATA	21.12.79
PROT. N°	

Compilata dal **GEOMETRA GUERRIERO DOVANI** (Chiedo, senza impegno, del vecchio)

Iscritto all'Albo dei **GEOMETRI** della Provincia di **PIACENZA**

DATA **10.6.79**

Firma: *Guerriero Dovani*

Ultima planimetria in atti

Data presentazione: 21/12/1979 - Data: 12/04/2021 - n. T372367 - Richiedente: CRPFRCT7P43G5351  
Totale schede: 1 - Formato di acquisizione: A2(420x594) - Formato stampa richiesto: A4(210x297)

ATAstalegale.net - E' vietata la stampa e la riproduzione dei documenti per fini di carattere commerciale. Pubblicazione eseguita giusta iscriz. elenco Min. della Giustizia PDG 28/10/2009

**Agenzia del Territorio  
CATASTO FABBRICATI  
Ufficio Provinciale di  
Piacenza**

Dichiarazione protocollo n. PC0251567 del 15/12/2011

Planimetria di u.i.u. in Comune di Fiorenzuola D'arda

Viale Fratelli Cairoli

civ. 29

Identificativi Catastali:

Sezione:  
Foglio: 38  
Particella: 107  
Subalterno: 9

Compilata da:

Fummi Mirco  
Iscritto all'albo:  
Architetti

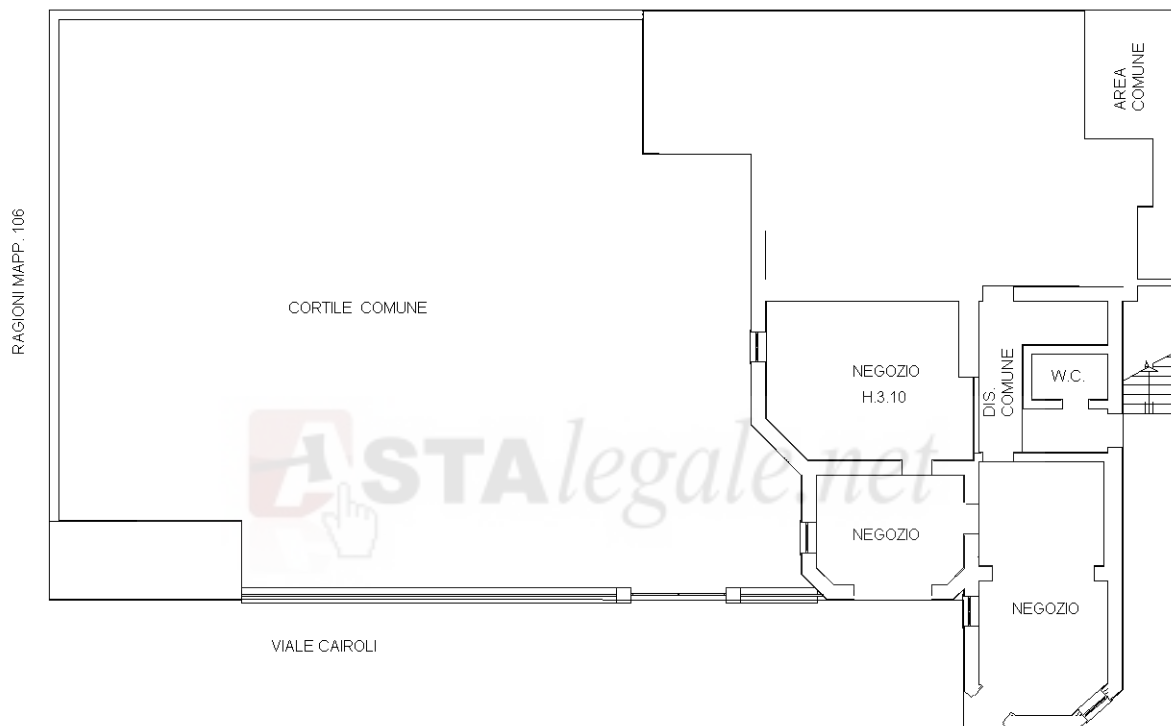
Prov. Piacenza

N. 320

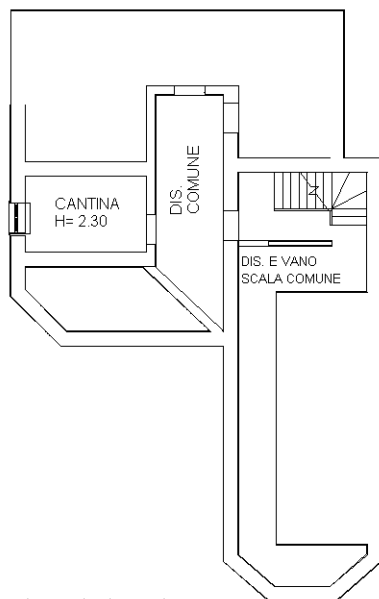
Scheda n. 1      Scala 1:200

### PIANO TERRA

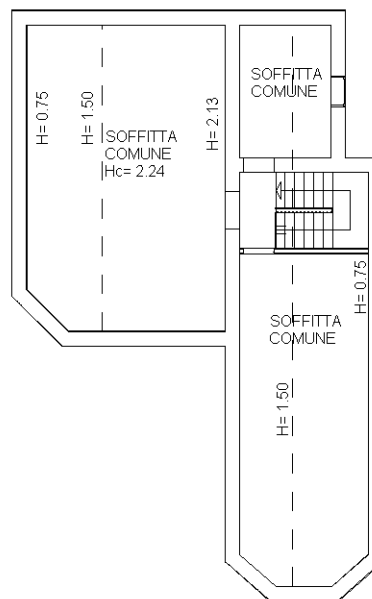
RAGIONI MAPP. 106



### PIANO PRIMO SOTTOSTRADA



### PIANO TERZO



nord

Catasto dei Fabbricati - Situazione al 12/04/2021 - Comune di FIORENZUOLA D'ARDA (D611) - < Foglio: 38 - Particella: 107 - Subalterno: 9 >  
VIALE FRATELLI CAIROLI n. 29 piano: T-S1;

Ultima planimetria in atti

**Agenzia del Territorio  
CATASTO FABBRICATI  
Ufficio Provinciale di  
Piacenza**

Dichiarazione protocollo n. PC0251567 del 15/12/2011

Planimetria di u.i.u. in Comune di Fiorenzuola D'arda

Viale Fratelli Cairoli

civ. 29

Identificativi Catastali:

Sezione:  
Foglio: 38  
Particella: 107  
Subalterno: 10

Compilata da:

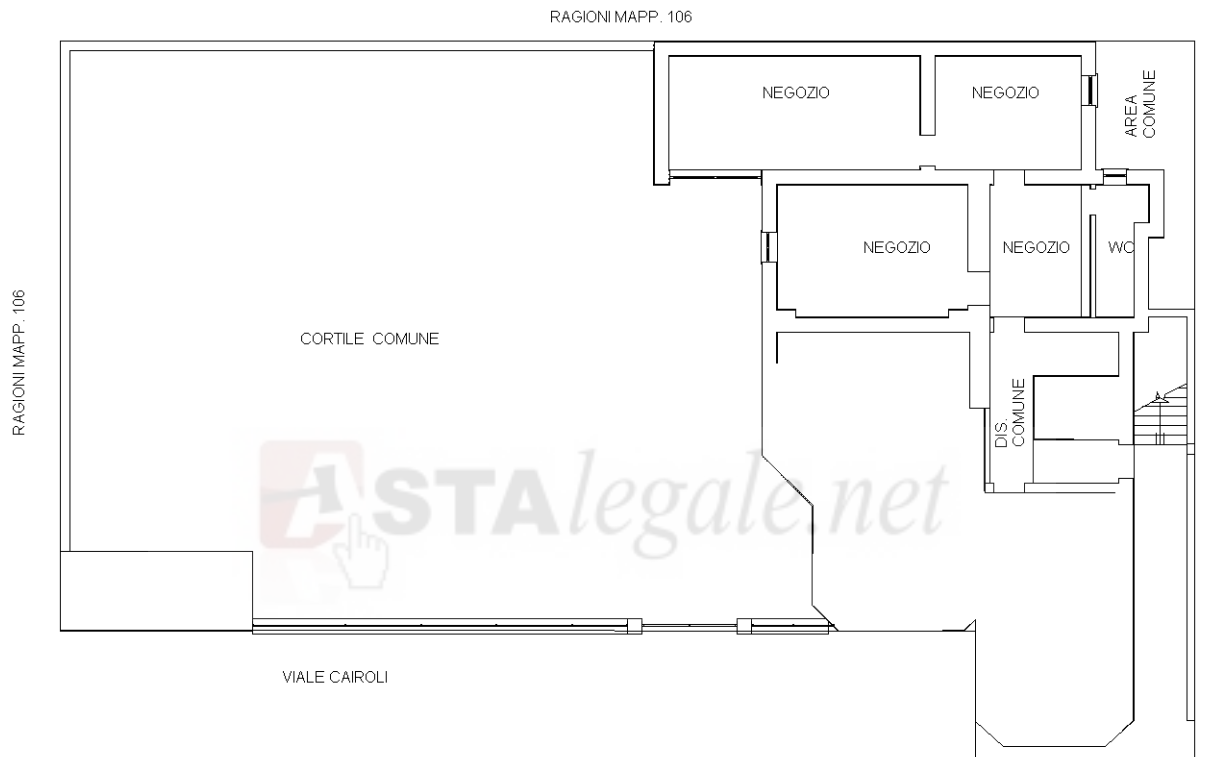
Fummi Mirco  
Iscritto all'albo:  
Architetti

Prov. Piacenza

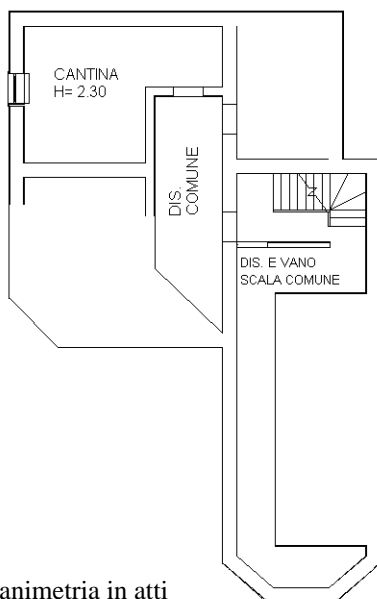
N. 320

Scheda n. 1      Scala 1:200

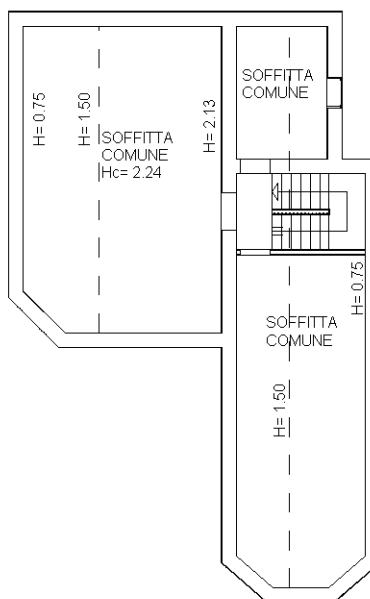
### PIANO TERRA



### PIANO PRIMO SOTTOSTRADA



### PIANO TERZO



nord

Ultima planimetria in atti