



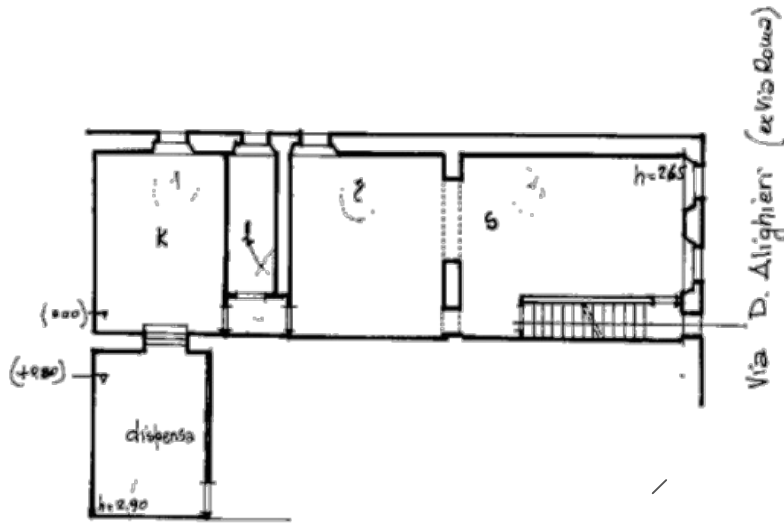
MINISTERO DELLE FINANZE  
DIREZIONE GENERALE DEL CATASTO E DEI SS.TT.EE.

MOD. AN (CEU)

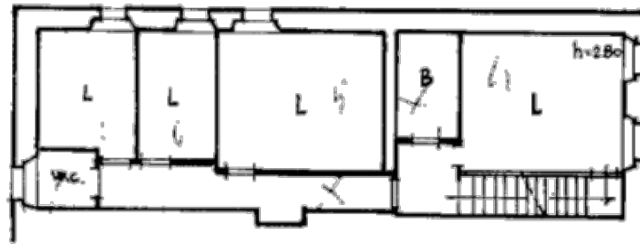
**CATASTO EDILIZIO URBANO** (RDL 13-4-1939, n. 652)

LIRE  
400

In Comune di S. Quirico d'O via Dante Alighieri (ex Via Roma) civ. 41



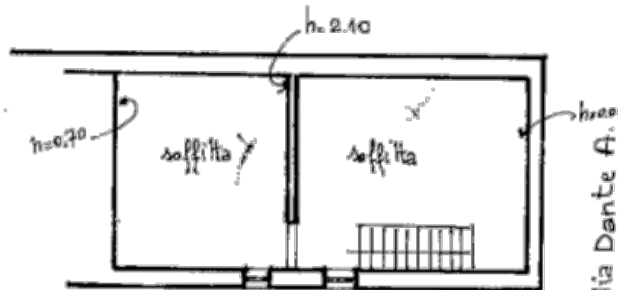
piano 1°



piano 2°



Planimetria 1:1000



piano 3°  
N.

ORIENTAMENTO



SCALA DI 1: 200

Catasto dei Fabbricati - Situazione al 16/02/2016 - Comune di SAN QUIRICO D'ORCIA (I.135) - Foglio: 23 - Particella: 239 - Subalterno: 3 - VIA DANTE ALIGHIERI n. 71 piano: 1-2-3;

Ultima planimetria in atti

Compilata dal Geometra Quinci Druo (Titolo, cognome e nome)

RISERVATO ALL'UFFICIO

Data presentazione: 10/11/1993 - Data: 16/02/2016 - n. T317331 - Richiedente: PSQFNC81S03I726F  
Totale scale: 1 - Formato di acquisizione: A4(210x297) - Formato stampato: A4(210x297)

Firma Quinci Druo