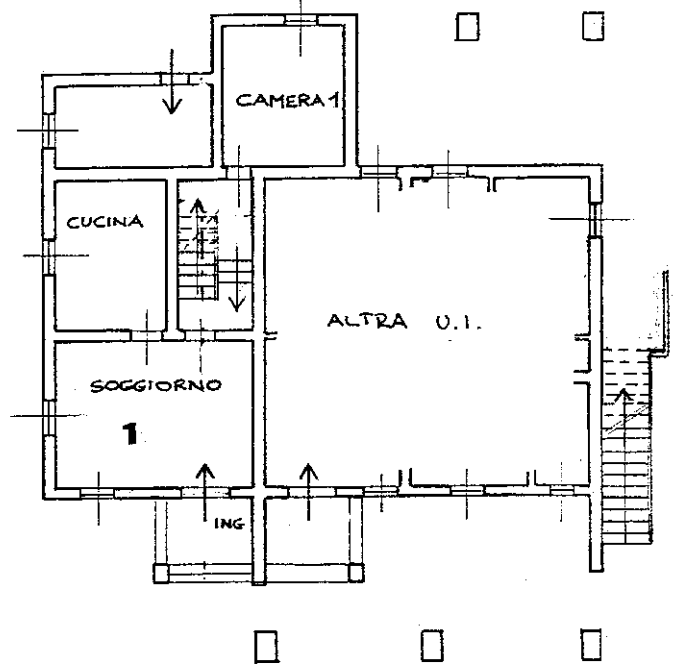


**Agenzia del Territorio
CATASTO FABBRICATI
Ufficio Provinciale di
Gorizia**

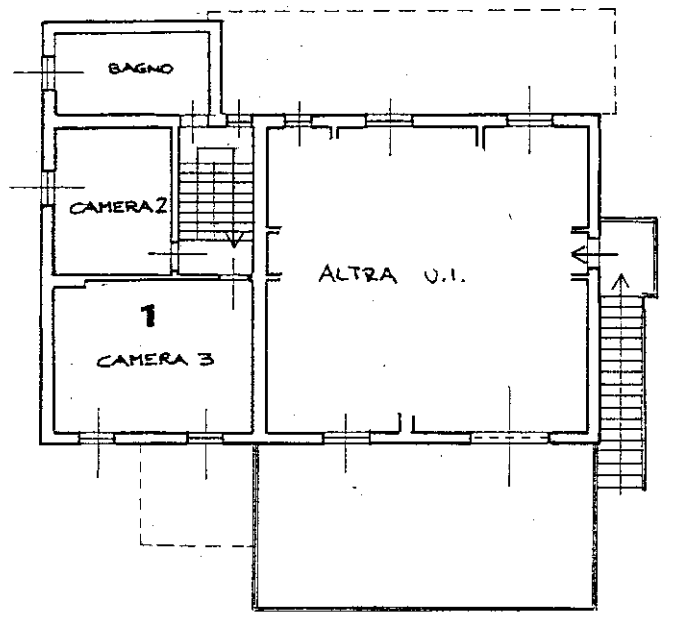
Dichiarazione protocollo n. 000041842 del 11/06/2003	
Planimetria di u.i.u. in Comune di Grado	
Via Istria	civ. 12A
Identificativi Catastali:	Compilata da: Turozzi Paolo
Sezione: A	Iscritto all'albo: Periti Edili
Foglio: 60	Prov. Udine
Particella: 2519	N. 1832
Subalterno: 1	

Scheda n. 1 Scala 1:200

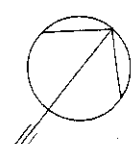
Pianta Piano Terra H. 2,70 Scala 1:200



Pianta Piano Primo



Nord



linea 01

Catasto dei Fabbricati - Situazione al 04/05/2022 - Comune di GRADO(E125) - < Sez. urbana A - Foglio 60 - Particella 2519 - Subalterno 1 >
VIA ISTRIA n. 12A Piano T-1