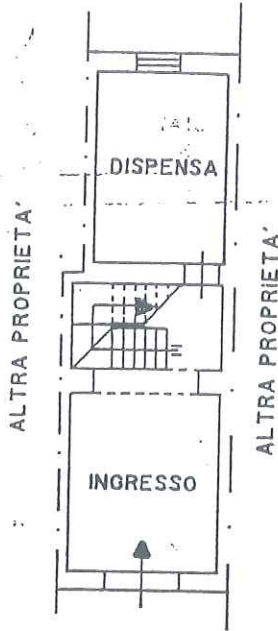


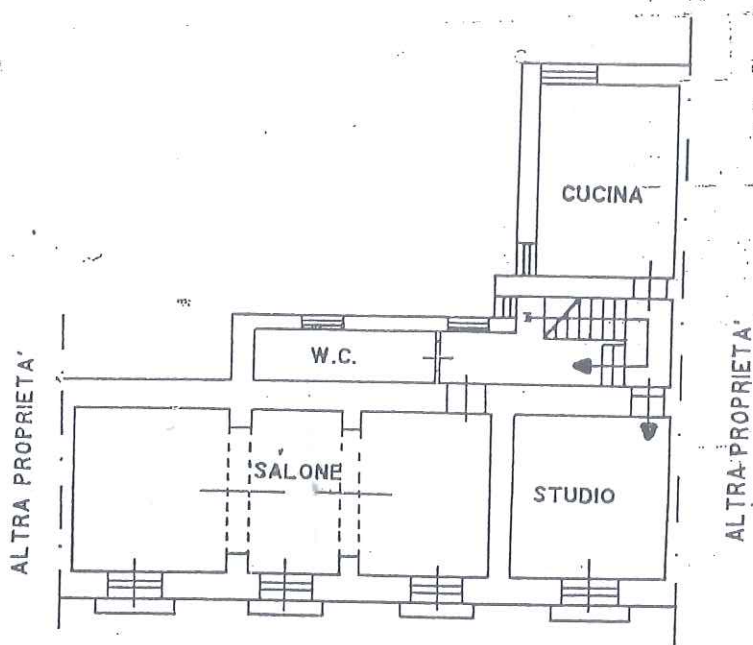


Planimetria di u.i.u. in Comune di SESSA AURUNCA via MATANO - Fr. CASCANO civ.

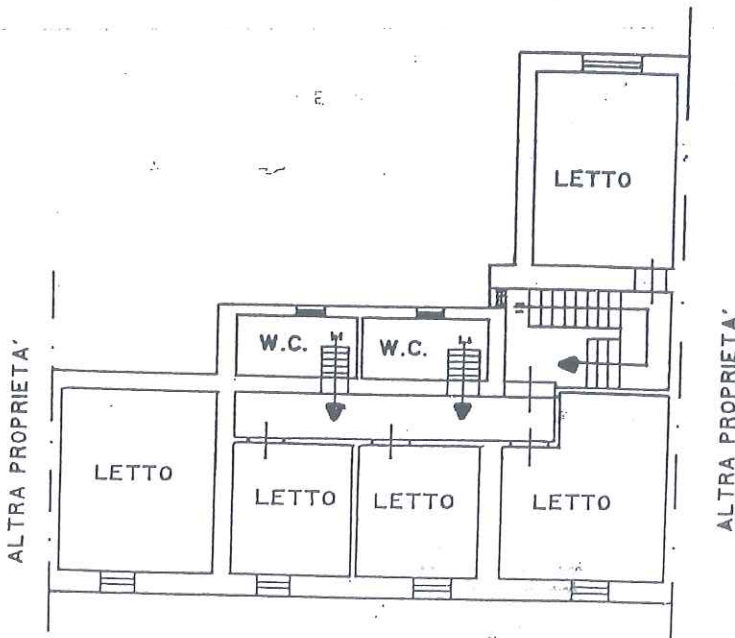
PIANTA PIANO TERRA



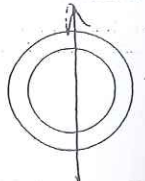
PIANTA PIANO PRIMO



PIANTA PIANO SECONDO



ORIENTAMENTO



SCALA DI 1:200

Dichiarazione di N.C.
Denuncia di variazione

Compilata dal ING. TESTA ANTONIO
(Titolo, cognome e nome)



RISERVATO ALL'UFFICIO

Identificativi catastali
F. 137
n. 219 sub.

Iscritto all'albo de GL. ING.
della provincia di CASERTA n. 656
data Firma At. Testa